

ATLAS

Conflicto y Desplazamiento Valle del Cauca



Gobernación del Valle



Oficina Gestión de
Paz y Convivencia



OBSERVATORIO PARA LA PAZ
Y CONVIVENCIA VALLE DEL CAUCA



USAID
DEL PUEBLO DE LOS ESTADOS
UNIDOS DE AMÉRICA



Organización Internacional para las Migraciones




ATLAS

Conflicto y Desplazamiento Valle del Cauca



Esta publicación fue posible gracias al apoyo financiero de la Agencia de los Estados Unidos para el desarrollo Internacional (USAID) con el apoyo técnico de la Organización Internacional para las Migraciones (OIM). Las opiniones expresadas en esta publicación son las del autor y no necesariamente coinciden con los puntos de vista de la Agencia de los Estados Unidos para el Desarrollo Internacional ni de la OIM.



Gobernación del Valle

GOBERNADOR DEL VALLE: Angelino Garzón

GESTORES DE PAZ: Angela María Giraldo
Fabio Ariel Cardozo

AUTORES: Wilson Reyes
Nelson Franco

COLABORADORES: Lady Otálora
Maricela Martínez
Gustavo Cruz Ramos
John Jairo Ríos Toro

AGRADECIMIENTO: USAID - OIM.
Equipo Oficina Gestión de Paz y Convivencia
Gobernación Valle del Cauca
Myriam Saavedra - Secretaría de Planeación

PROCESAMIENTO: Nelson Franco

FUENTES CARTOGRÁFICAS: Secretaría de Planeación Departamental
CVC
Instituto Geográfico Agustín Codazzi

FUENTES SOBRE HECHOS: Puestos de Observación.
Comités Municipales de Atención Integral a Población Desplazada.
Defensoría Regional del Pueblo, Valle del Cauca.
Red de Solidaridad Social, Unidad Territorial Valle del Cauca.
Oficina Gestión de Paz y Convivencia - Gobernación del Valle.
Personerías Municipales.

Noticieros: RCN, CARACOL, CM&, CVN, Noticinco, Notipacífico.

Diarios: El País, El Caleño, El Tiempo, Occidente.

Emisoras: Caracol, RCN, Todelar.

DISEÑO CREADO Y
DESARROLLADO POR: Jesús Alberto Cruz A.
Fernando Escobar R.

COMPOSICION: Corporación Paz Colombia
Departamento de Publicaciones: Grupo 2 Creativo
Tels.: 884 2359 - 681 0588 Cali, Colombia
corporapazcol1996@yahoo.es



Oficina Gestión de
Paz y Convivencia




USAID
DEL PUEBLO DE LOS ESTADOS
UNIDOS DE AMÉRICA

© Copyright 2005. Prohibida la reproducción total o parcial de cualquier material gráfico y/o escrito del presente libro sin la autorización escrita de los autores o el propietario de los derechos.



Organización Internacional para las Migraciones



Un Sistema de Información Geográfico sobre la guerra, se explica por sí solo...

La idea de poner a disposición de la comunidad Vallecaucana, la institucionalidad regional y los diferentes municipios un Sistema de Información Geográfico sobre el conflicto y el desplazamiento, surge de la necesidad sentida de comprender y estudiar ambos fenómenos en sus múltiples dimensiones: sus orígenes, sus causas, sus estrategias, sus consecuencias y la afectación en comunidades y territorios. Su importancia radica en la posibilidad y el reto de involucrar estas variables (conflicto-desplazamiento), en la planeación y el desarrollo local para que sean objeto de acciones por parte de los gobiernos locales y el gobierno Departamental.

Este instrumento ha permitido realizar un seguimiento exhaustivo a variables que afectan sensiblemente los DDHH y el DIH en el marco de los desarrollos de la guerra en los siguientes ejes:

- El primer nivel de análisis concierne al territorio o territorios afectados por el conflicto armado y su importancia estratégica en cuanto a lo militar, lo económico o lo simbólico.



Presentación

- Como segundo nivel de análisis se encuentran los actores armados, de los cuales se hace necesario poner en claro su forma de actuar, composición, métodos, tácticas, estrategias.
- De otro lado, en lo concerniente a las consecuencias de la guerra, se han tomado principalmente las masacres, los asesinatos selectivos y el desplazamiento forzado como unidades de análisis.
- Igualmente, se ha hecho hincapié en realizar un análisis histórico del accionar de los actores.

Todo esto se hace indispensable como insumo para establecer y discutir desde lo local, salidas tanto para prevenirlo, poniendo en alerta todo el aparato institucional y civil ante acciones de guerra o violaciones de DDHH o DIH en los territorios, como para mitigar los efectos del conflicto armado mediante la observación de hechos, su sistematización y análisis, la preparación de la comunidad afectada y de la respectiva administración municipal en el comportamiento en medio de la guerra, así como también, para ir construyendo en medio del conflicto las bases para superarlo, desde una perspectiva constructiva, teniendo en cuenta elementos como son los de la búsqueda de la verdad, la justicia y la reparación y el necesario perdón requerido en todo proceso de reconciliación.

El punto de partida para la recolección de la información fue llevada a cabo en 4 talleres de contextualización sobre el conflicto y el desplazamiento en febrero de 2004 con la participación

de 23 municipios invitados; en múltiples reuniones de Comités de Atención Integral a la población en situación de desplazamiento, en la lectura y análisis de documentos sobre el tema. Posteriormente se realizó una recopilación histórica de los hechos de violencia política por diferentes medios: prensa, prisiones, defensoría, fiscalías, observatorio de derechos humanos, Red de Solidaridad Social, puntos de observación en el período 1999-2004; para finalmente sistematizar y consolidar la información y georreferenciarla en tres unidades de análisis: Hechos de Violencia Política, Desplazamiento Forzado y Sistemas de Información locales.

Es preciso reconocer que este proceso resulta inacabado para dilucidar la complejidad de la dinámica de la guerra en el departamento, no obstante, esperamos que este esfuerzo sirva de aporte a la construcción de salidas para la paz en la región y en el país. Información complementaria, documentos de análisis y mapas adicionales puede usted consultarlos en la Oficina Gestión de Paz y Convivencia de la Gobernación del Valle del Cauca.

La realización de este trabajo ha sido posible gracias al apoyo de instituciones que lo han respaldado como la financiación de USAID, la asesoría y coordinación permanente de la Organización Internacional para las Migraciones -OIM-, la Oficina Gestión de Paz de la Gobernación del Valle y la colaboración de todas las Administraciones Municipales involucradas en el proceso de construcción de sus Planes Integrales Únicos para la superación de la Situación de Desplazamiento.

Conflicto

6 *Actividad Militar*
1999 - 2004

7 *Masacres*
1999 - 2004

8 *Asesinatos Selectivos*
1999 - 2004

9 *Localidades Según Nivel de Riesgo de Desplazamiento*

10 *Zonificación desde la Lógica del Conflicto y el Desplazamiento*

11 *Conflicto y Minorías Étnicas*

12 *Áreas de Actividad FARC-EP*

13 *Áreas de Actividad ELN*

14 *Áreas de Actividad AUC*



19 *Análisis - Impacto Desplazamiento en Zonas Rurales Consolidado*

20 *Análisis - Impacto Desplazamiento en Zonas Urbanas Consolidado*

21 *Desplazamientos Masivos*
1999

22 *Desplazamientos Masivos*
2000

23 *Desplazamientos Masivos*
2001

24 *Desplazamientos Masivos*
2002

25 *Desplazamientos Masivos*
2003

26 *Desplazamientos Masivos*
2004

27 *Retornos Espontáneos Identificados*
1999 - 2004

28 *Retornos con Acompañamiento Institucional*
1999 - 2004

29 *Sistema de Información Geográfico Locales*

Desplazamiento

15 *Análisis - Intensidad del Desplazamiento Expulsiones*
1998 - 2000

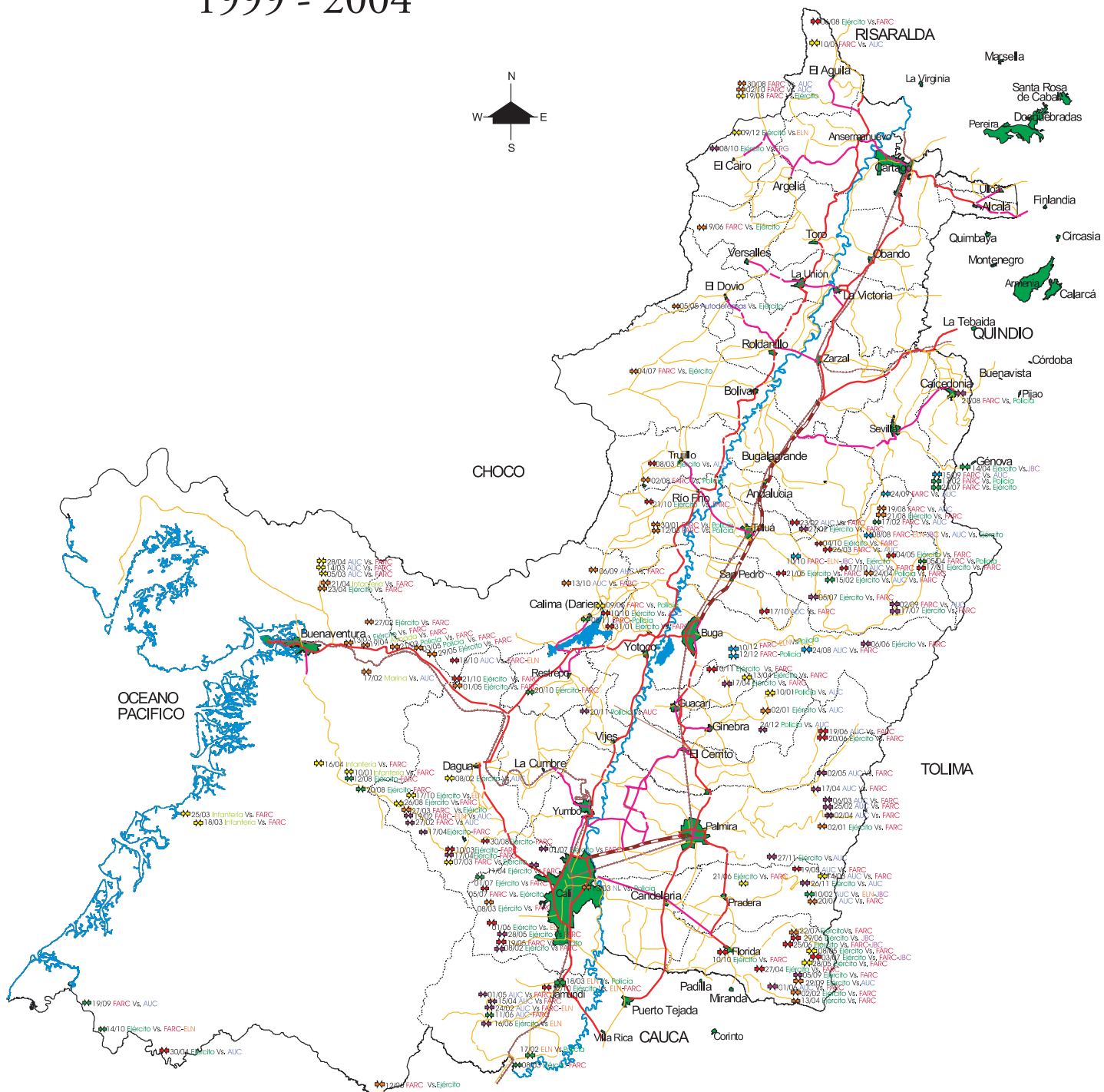
16 *Análisis - Intensidad del Desplazamiento Expulsiones*
2001 - 2003

17 *Análisis - Impacto del Desplazamiento Recepciones*
1998 - 2000

18 *Análisis - Impacto del Desplazamiento Recepciones*
2001 - 2003



Actividad Militar 1999 - 2004

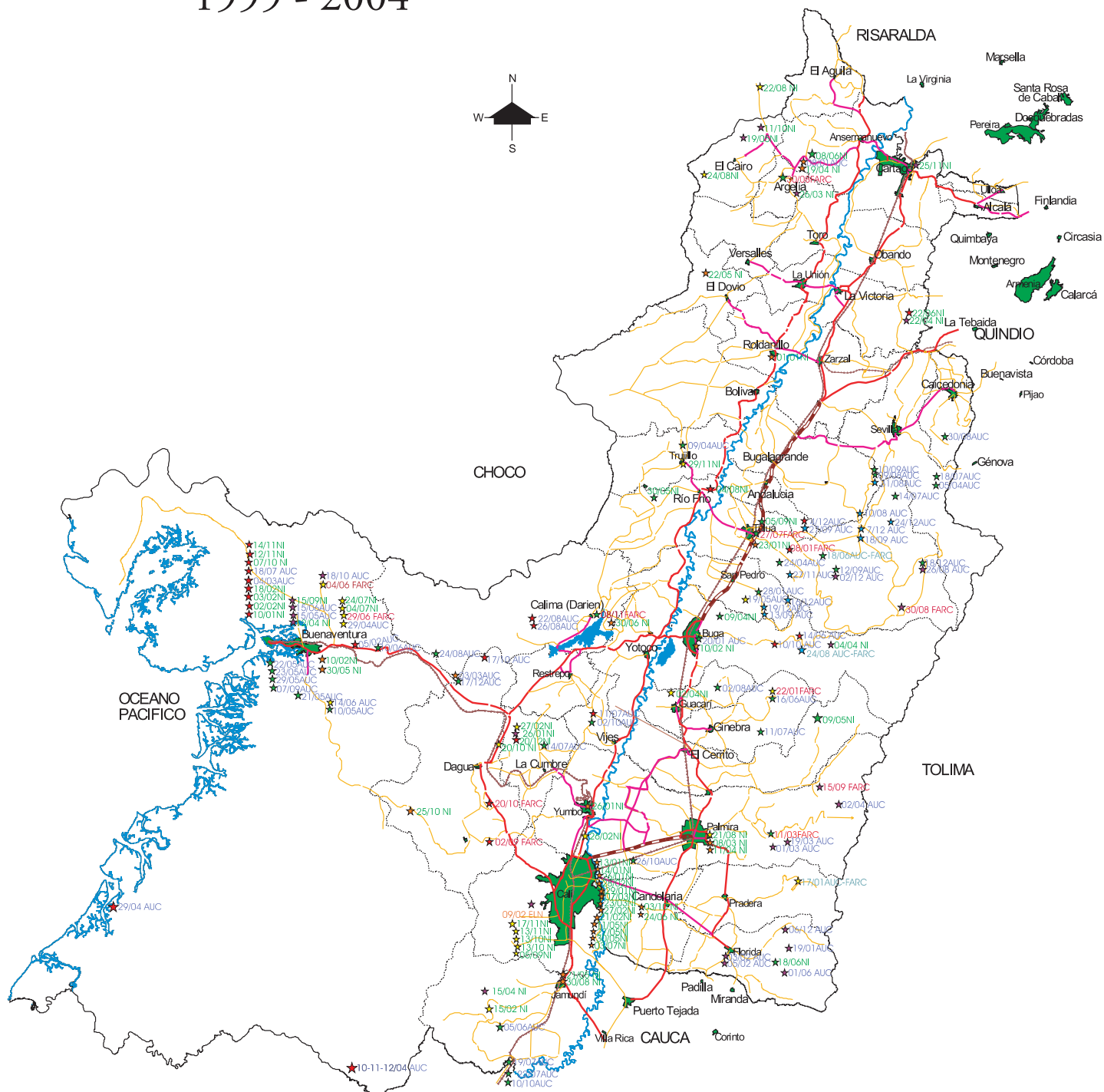


CONVENCIONES

FARC	Fuerzas Armadas Revolucionarias de Colombia EP
AUC	Autodefensas Unidas de Colombia
ELN	Ejército de Liberación Nacional
JBC	Jaime Balsemán Celyán
ERG	Ejército Revolucionario Guatemalteco
NI	No identificado
EJERCITO	Ejército
POLICIA	Policia
ARMADA	Armada de Marina

AÑO	
1999	◆◆
2000	◆◆
2001	◆◆
2002	◆◆
2003	◆◆
2004	◆◆

Masacres 1999 - 2004

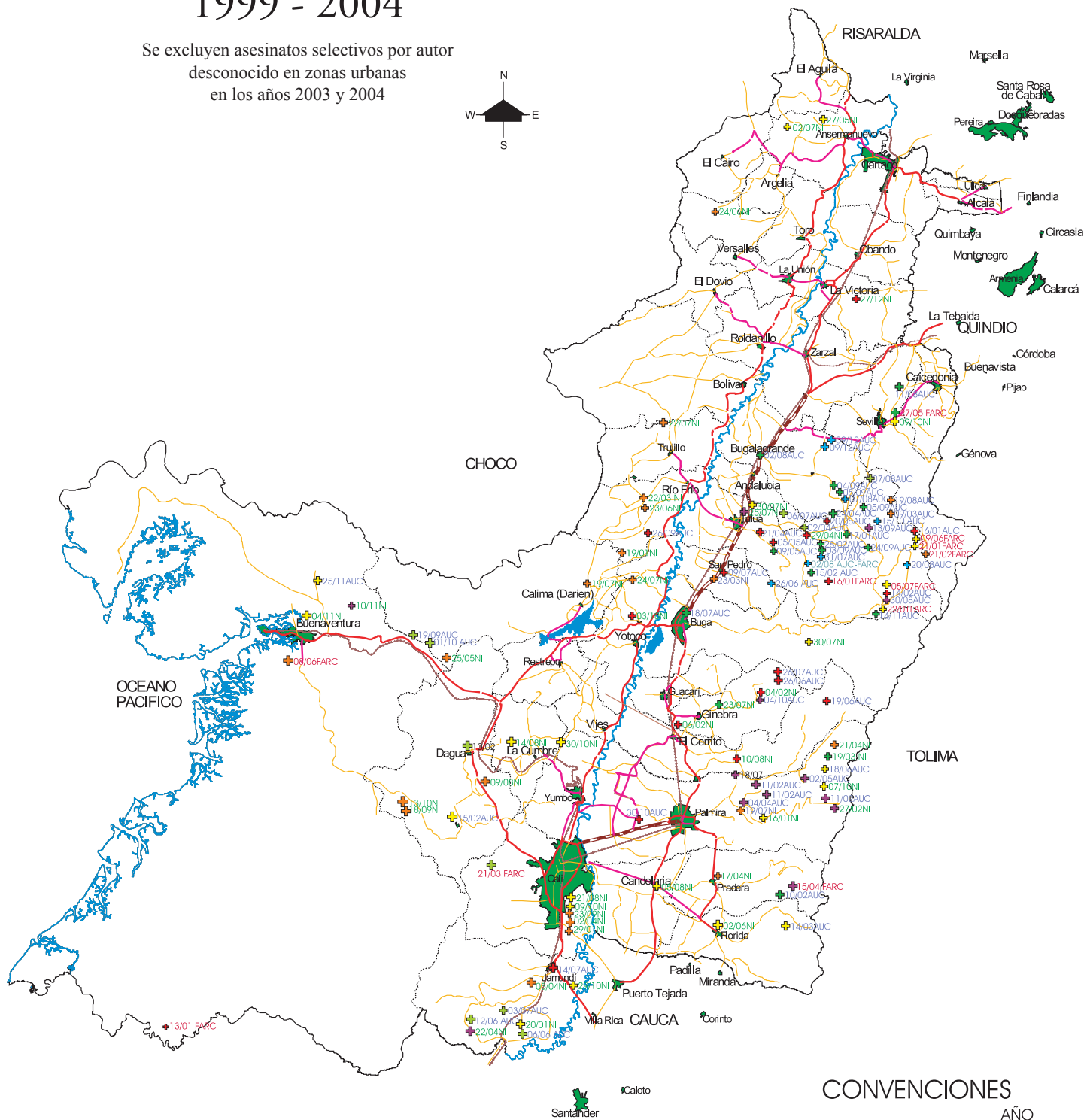


CONVENCIONES

PRESUNTO AUTOR	AÑO
AUC	1999
FARC	2000
AUC-FARC	2001
ELN	2002
No Identificado	2003
	2004

Asesinatos Selectivos 1999 - 2004

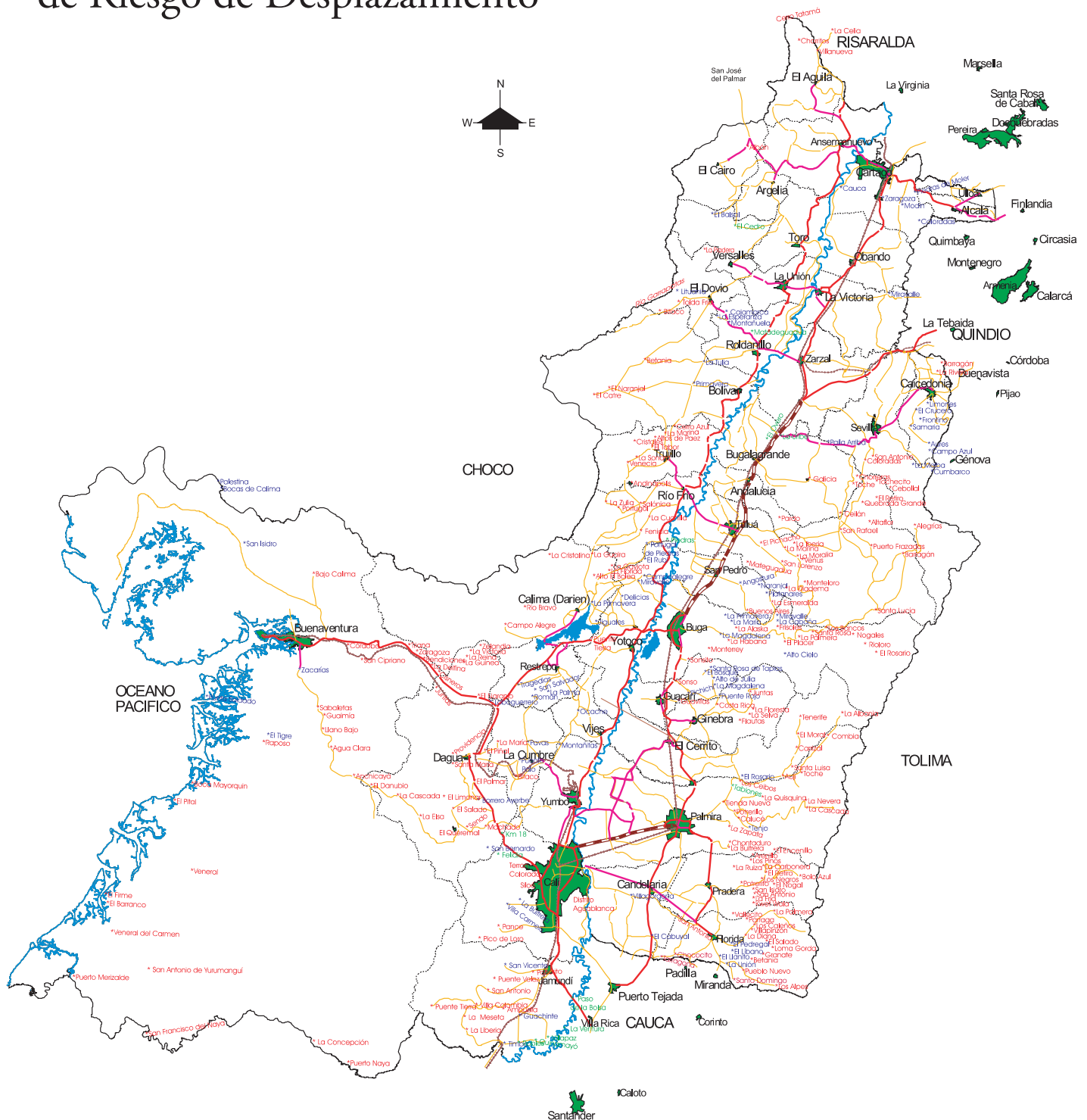
Se excluyen asesinatos selectivos por autor desconocido en zonas urbanas en los años 2003 y 2004



CONVENCIONES

PRESUNTO AUTOR	AÑO
AUC	1999
FARC	2000
AUC-FARC	2001
ELN	2002
No Identificado	2003
	2004

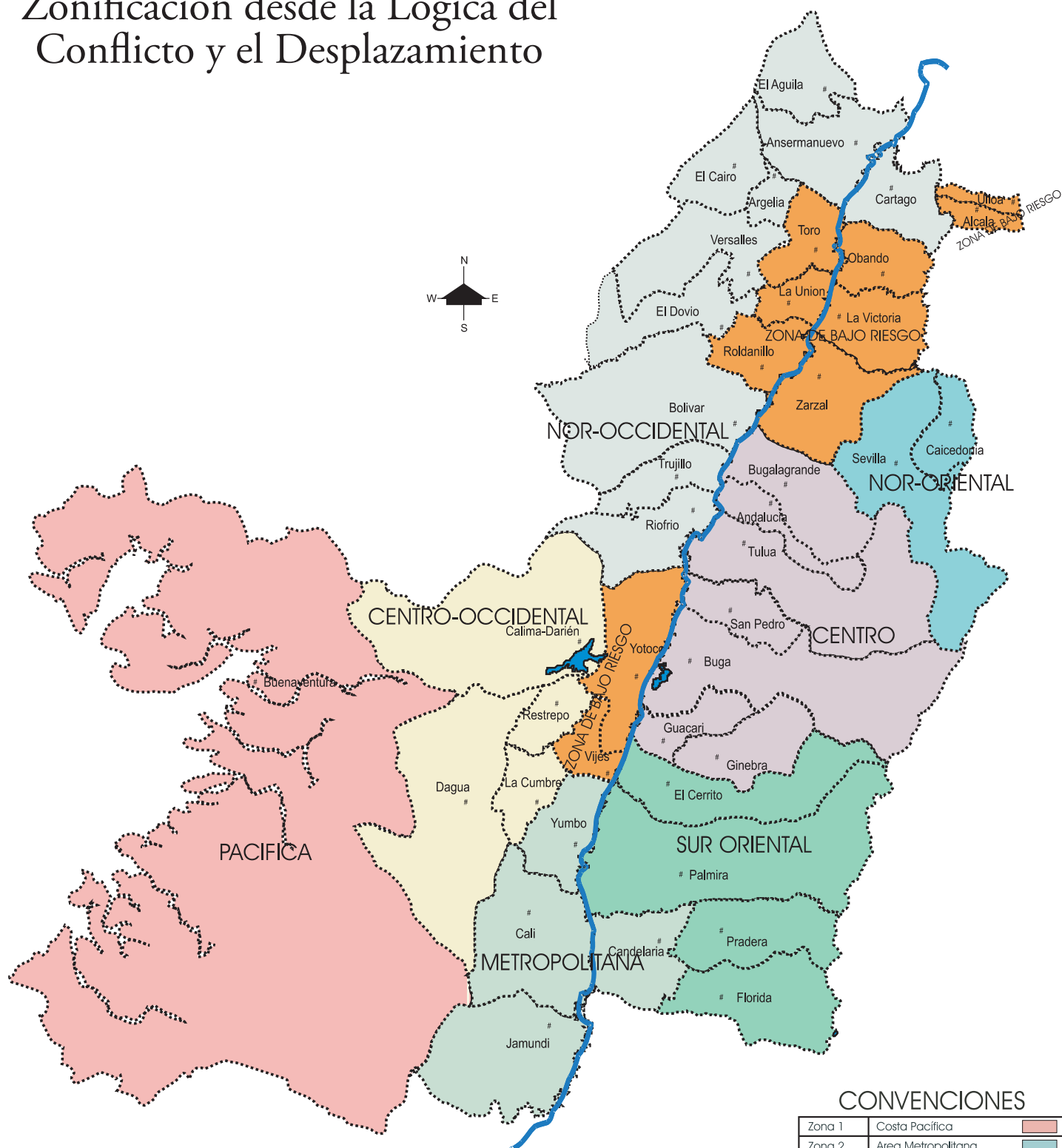
Localidades Según Nivel de Riesgo de Desplazamiento



CONVENCIONES

Localidad de Alto Riesgo	●
Localidad de Mediano Riesgo	●
Localidad de Bajo Riesgo	●

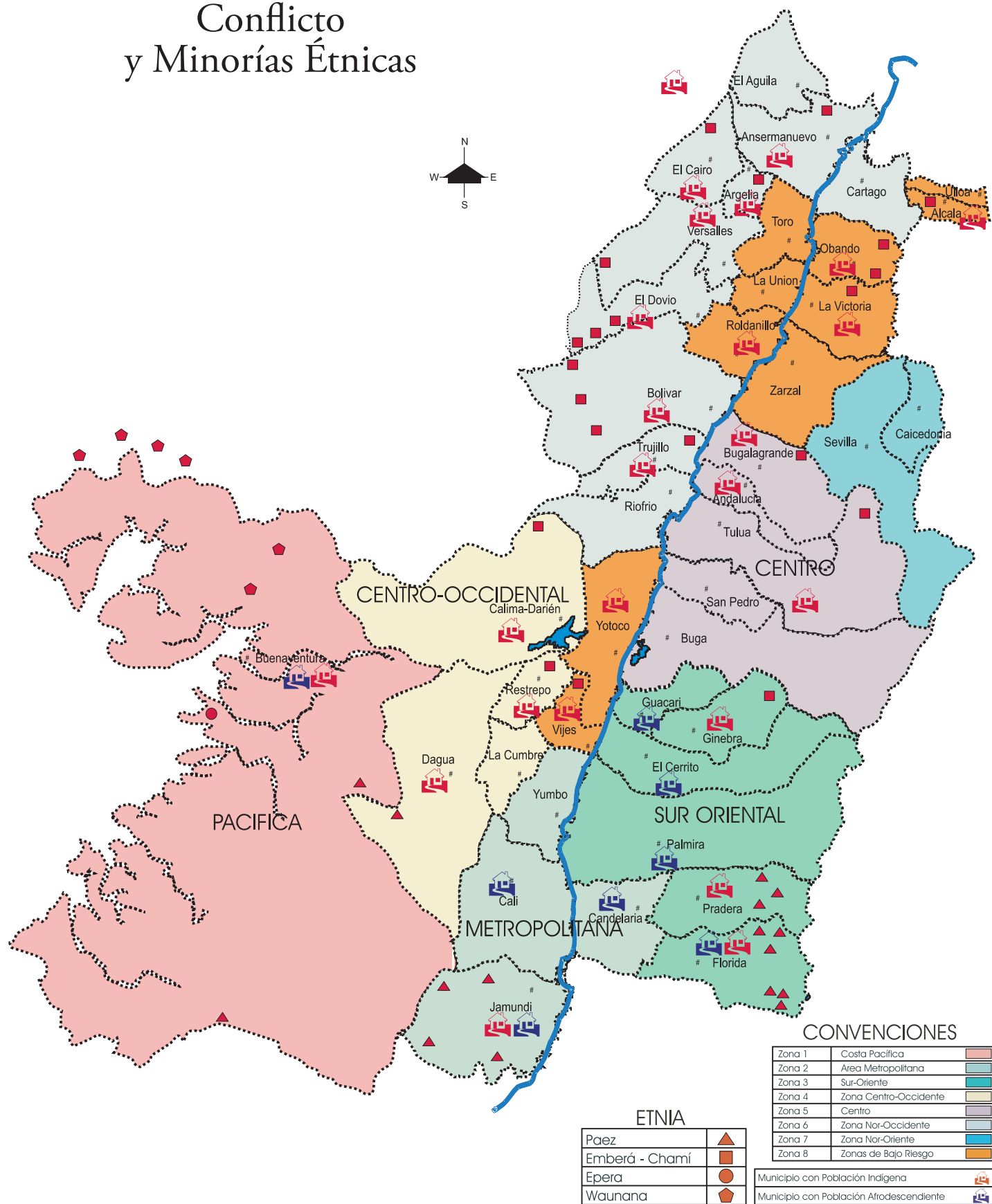
Zonificación desde la Lógica del Conflicto y el Desplazamiento



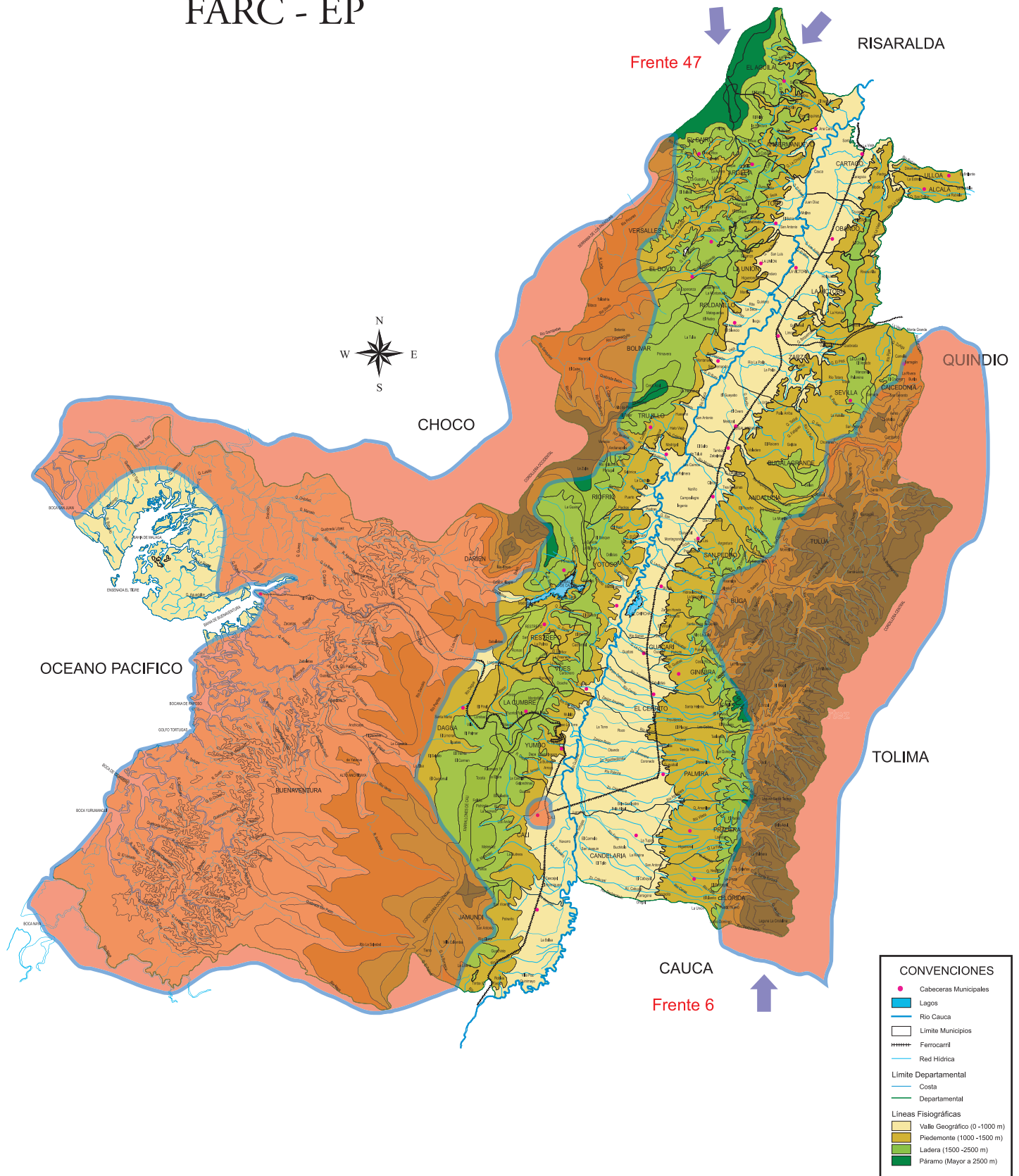
CONVENCIONES

Zona 1	Costa Pacífica	
Zona 2	Área Metropolitana	
Zona 3	Sur-Oriente	
Zona 4	Zona Centro-Occidente	
Zona 5	Centro	
Zona 6	Zona Nor-Occidente	
Zona 7	Zona Nor-Oriente	
Zona 8	Zonas de Bajo Riesgo	

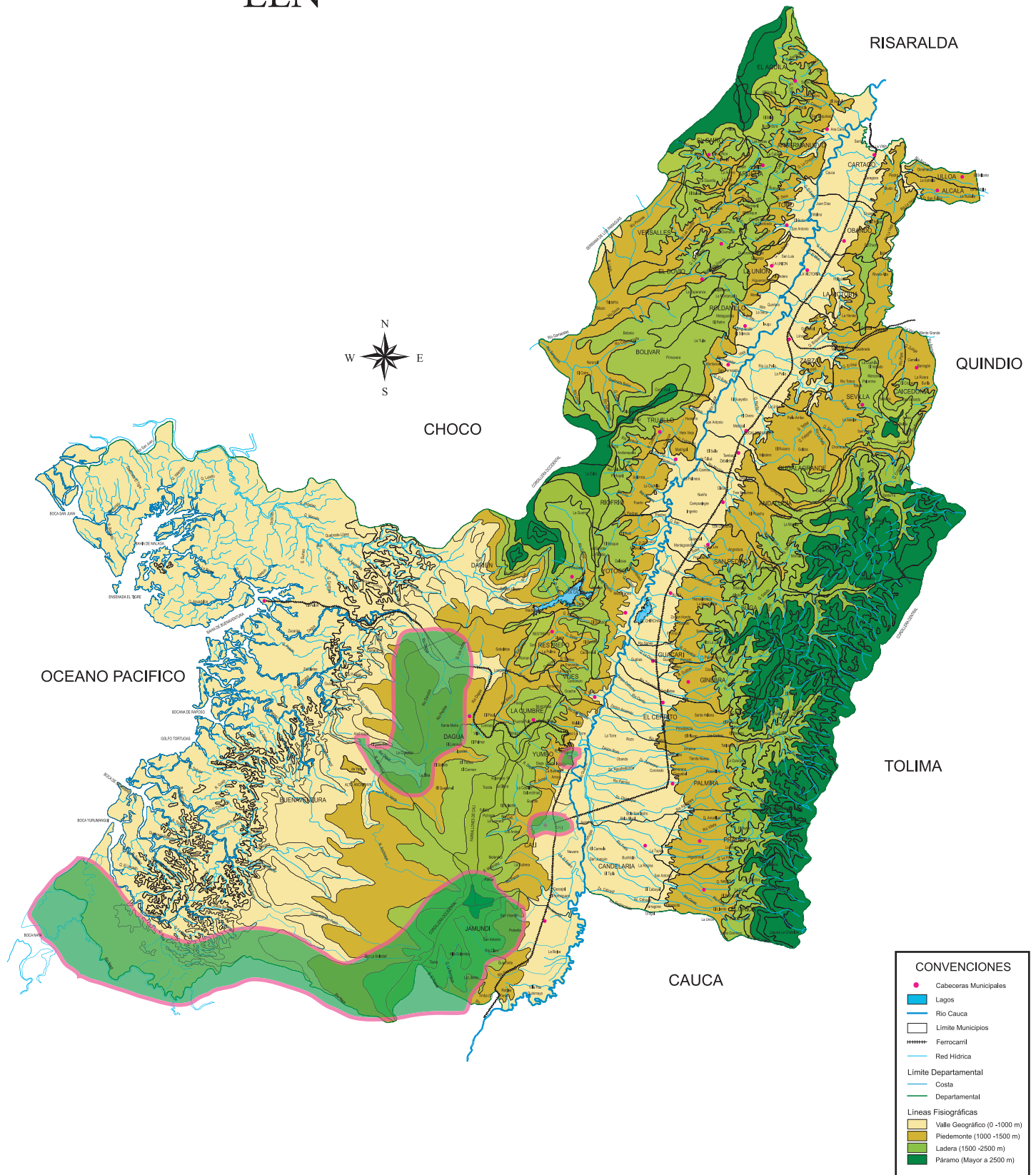
Conflicto y Minorías Étnicas



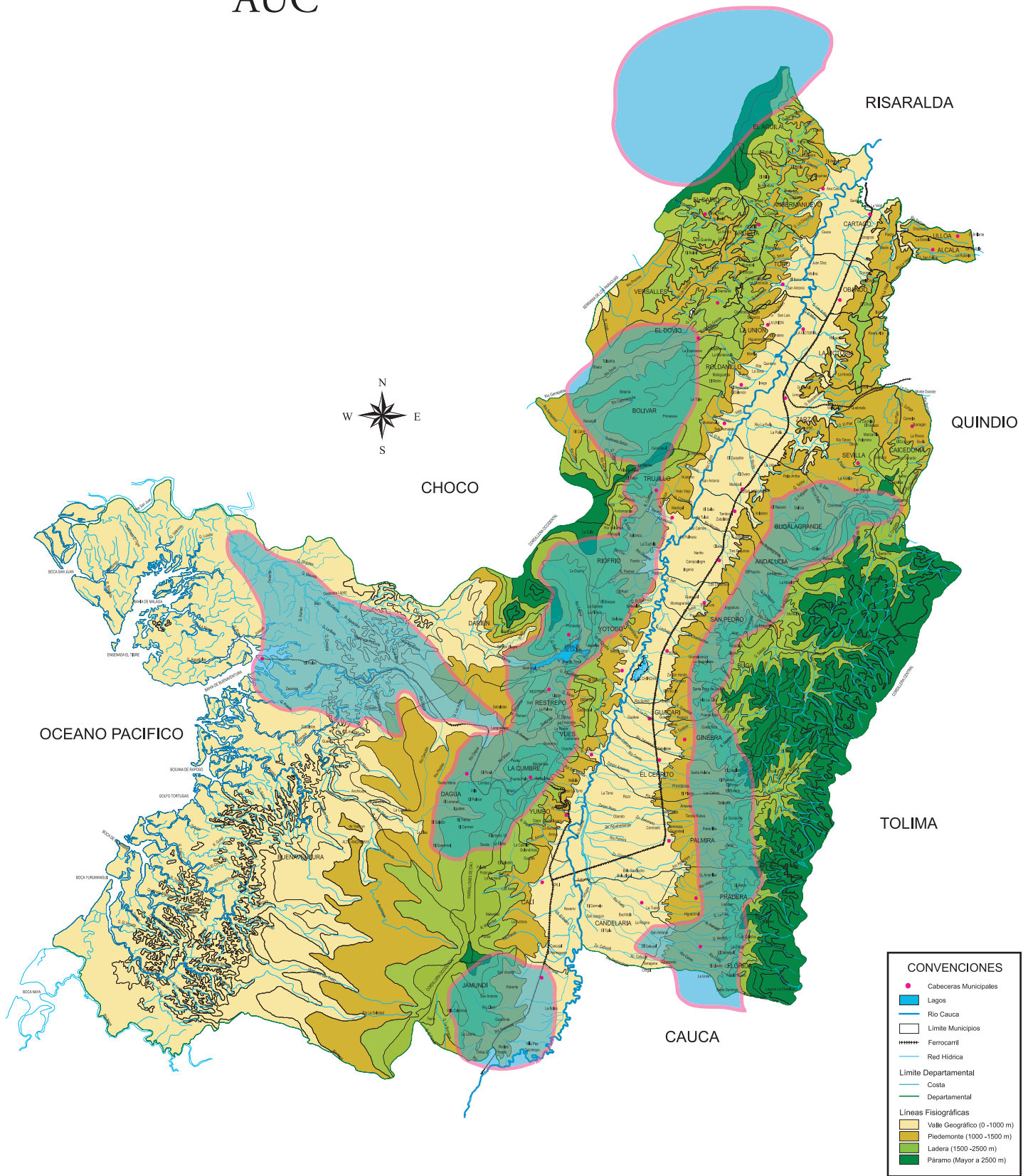
Areas de Actividad FARC - EP



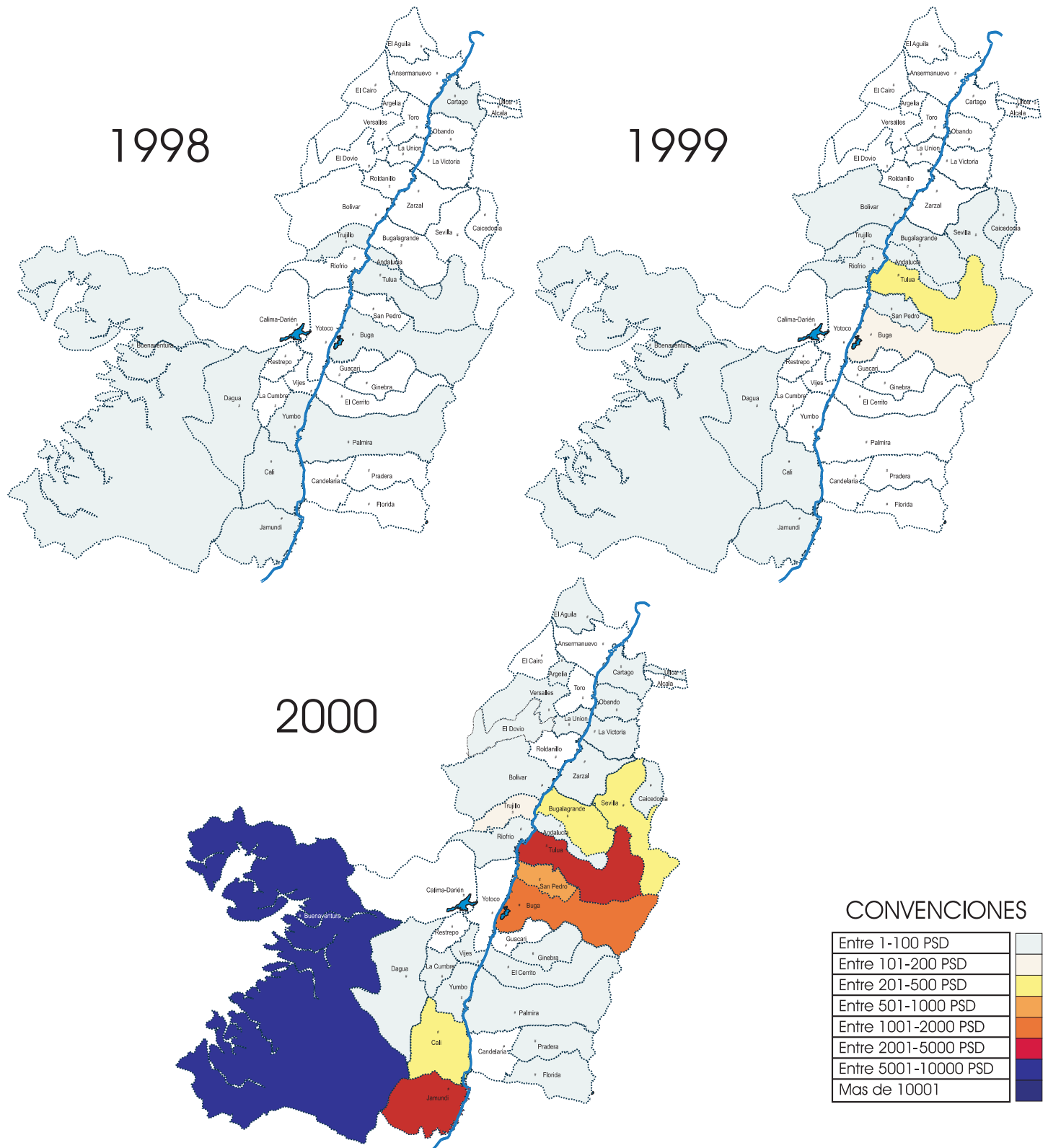
Areas de Actividad ELN



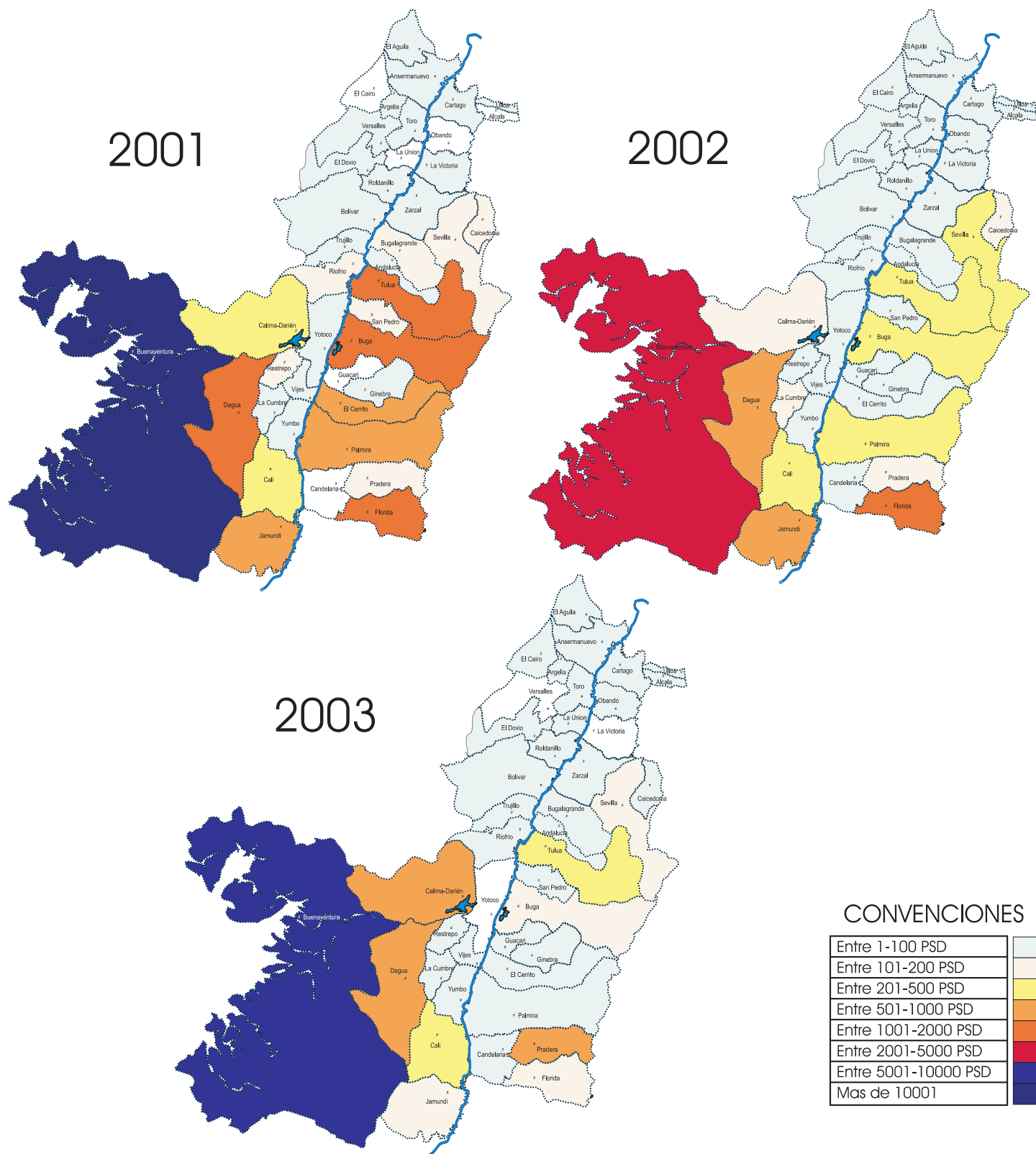
Areas de Actividad AUC



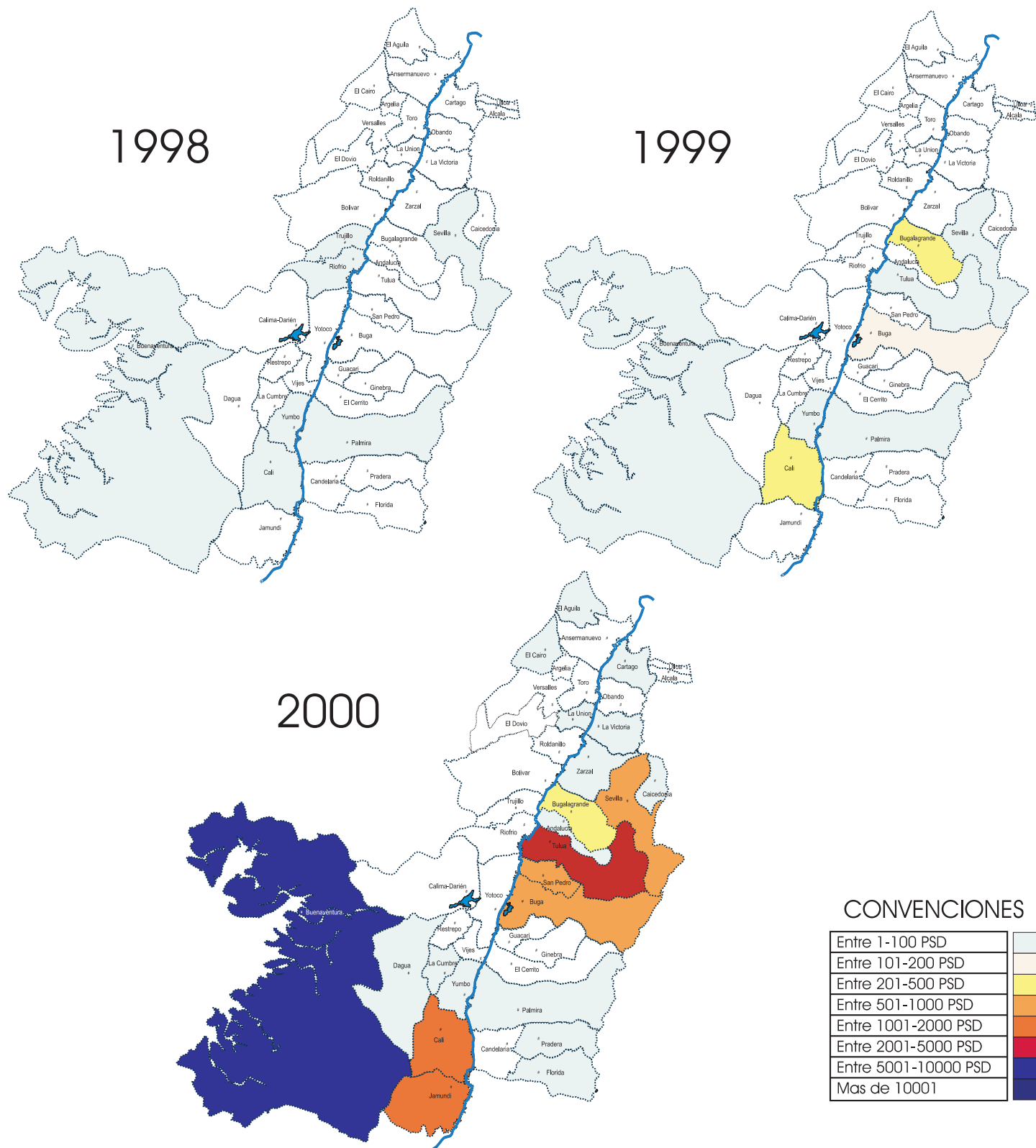
Análisis - Intensidad del Desplazamiento Expulsiones 1998 - 2000



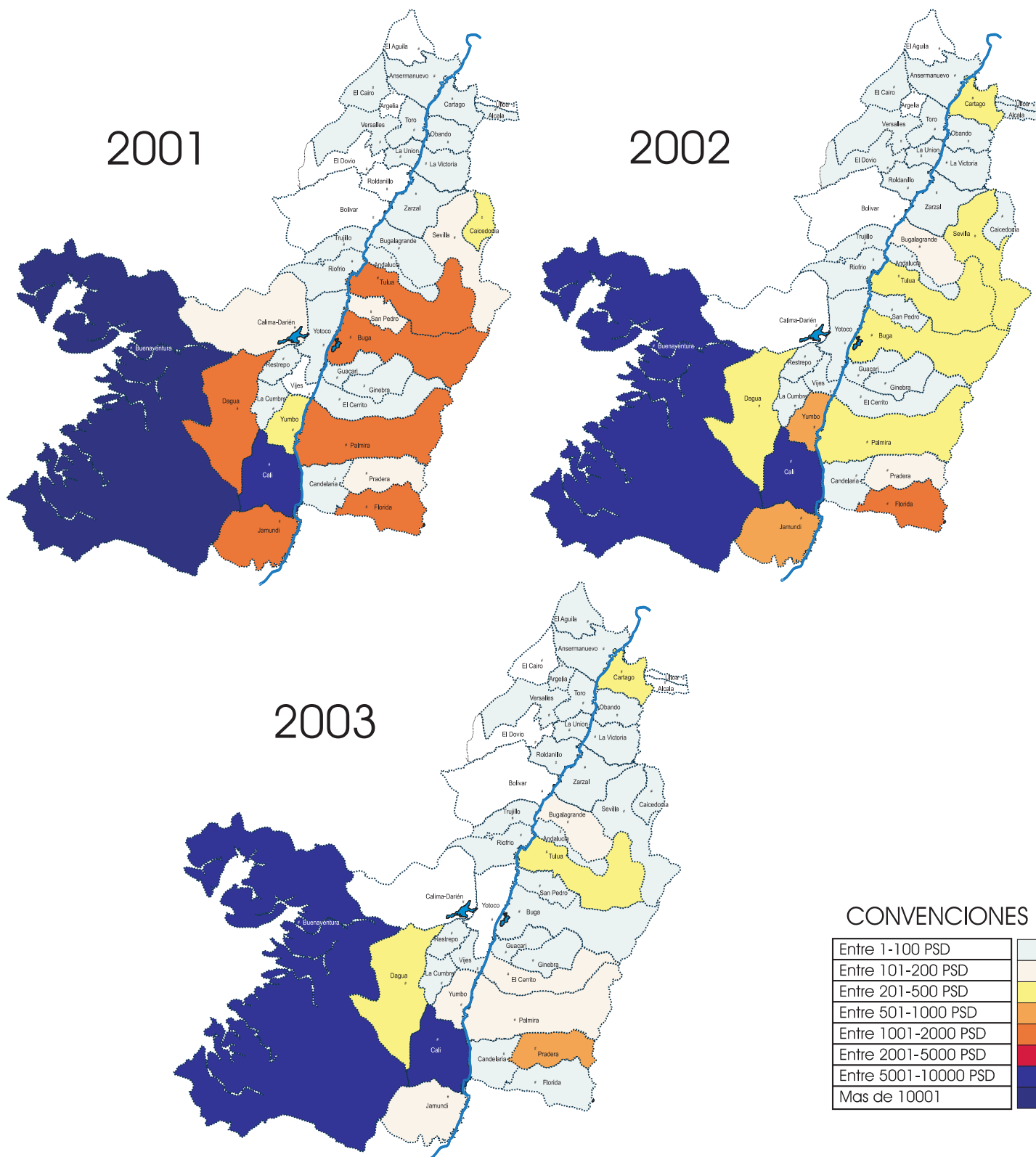
Análisis - Intensidad del Desplazamiento Expulsiones 2001 - 2003



Análisis - Impacto del Desplazamiento Recepciones 1998 - 2000

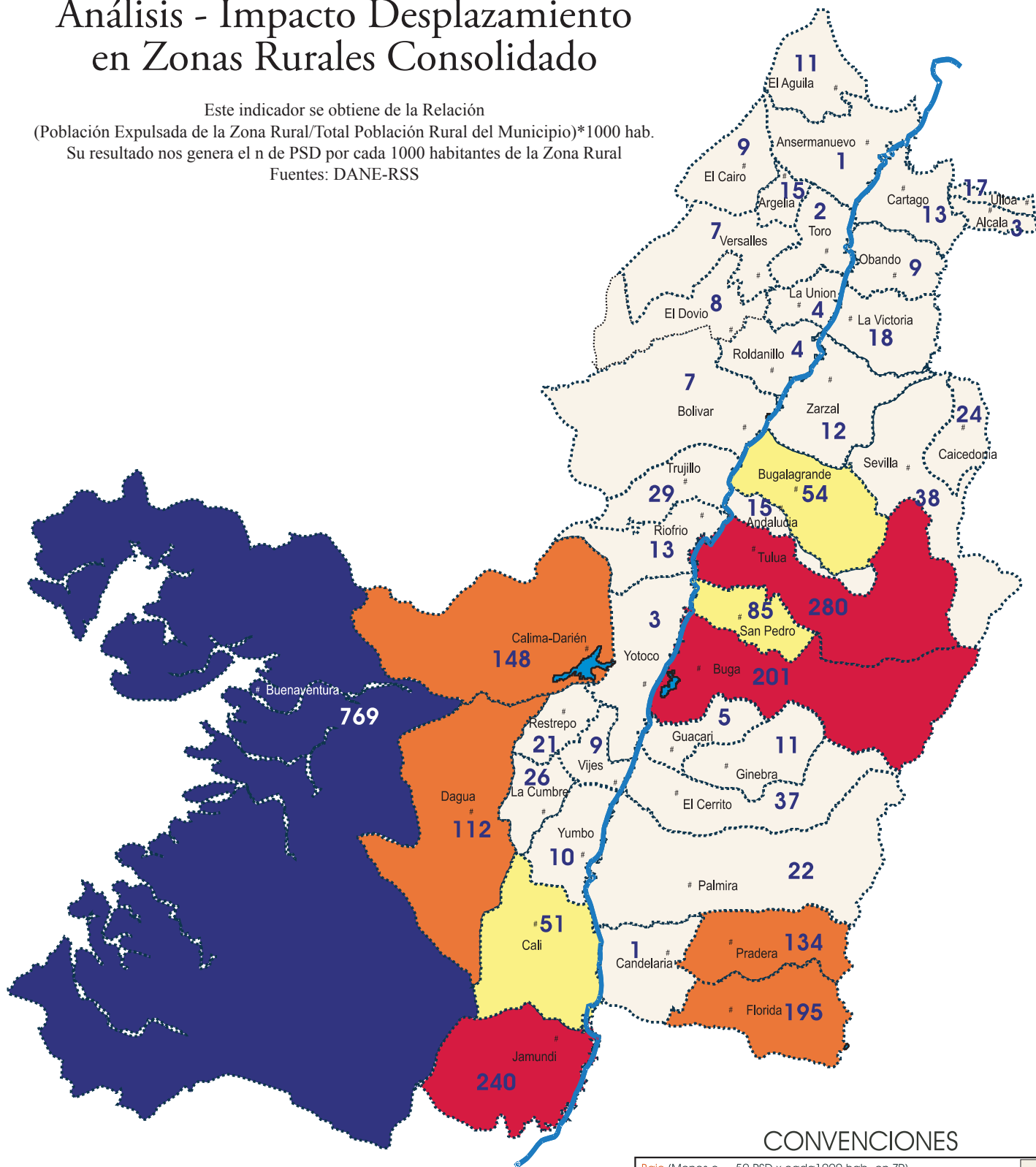


Análisis - Impacto del Desplazamiento Recepciones 2001 - 2003



Análisis - Impacto Desplazamiento en Zonas Rurales Consolidado

Este indicador se obtiene de la Relación
 (Población Expulsada de la Zona Rural/Total Población Rural del Municipio)*1000 hab.
 Su resultado nos genera el n de PSD por cada 1000 habitantes de la Zona Rural
 Fuentes: DANE-RSS

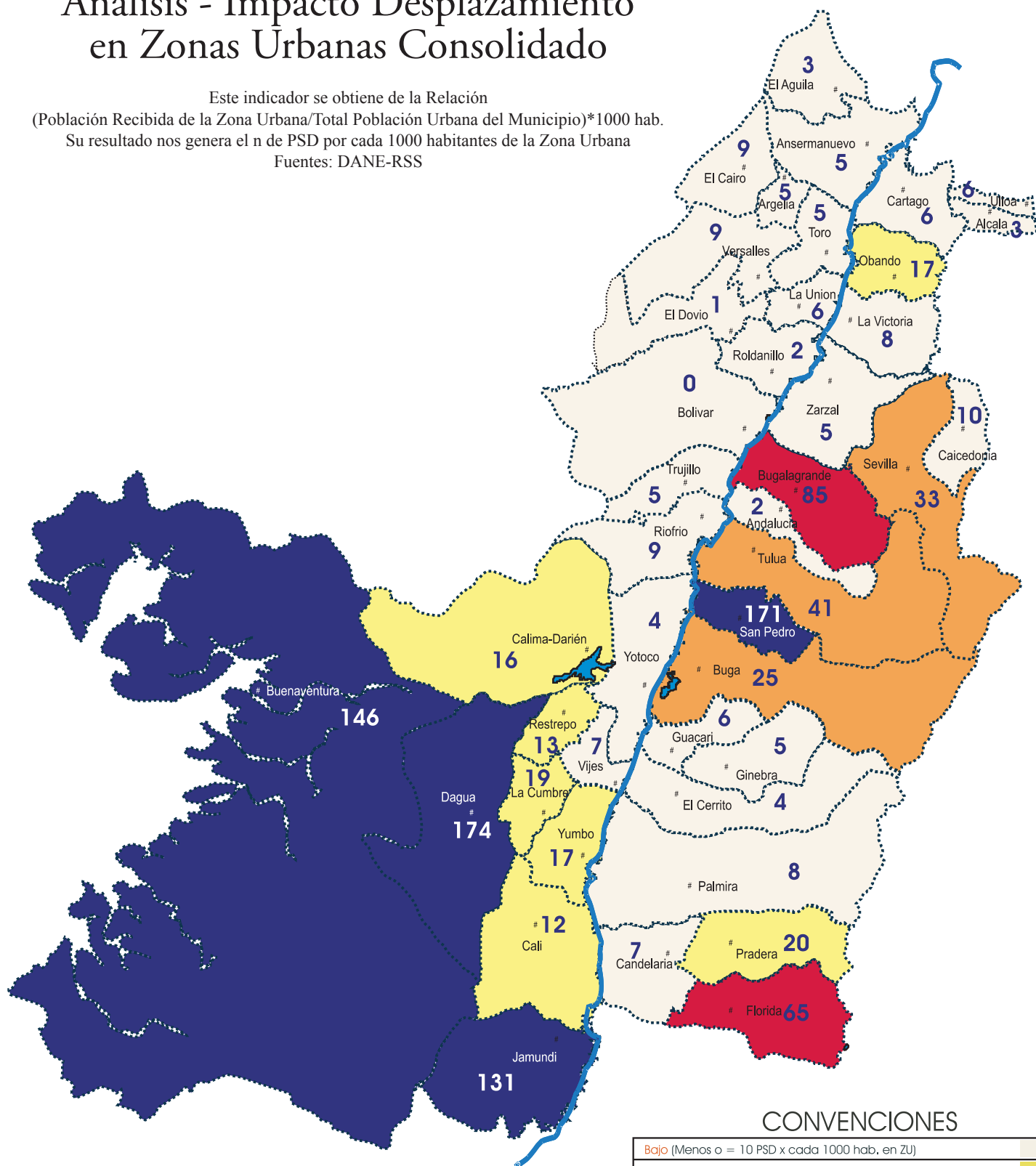


CONVENCIONES

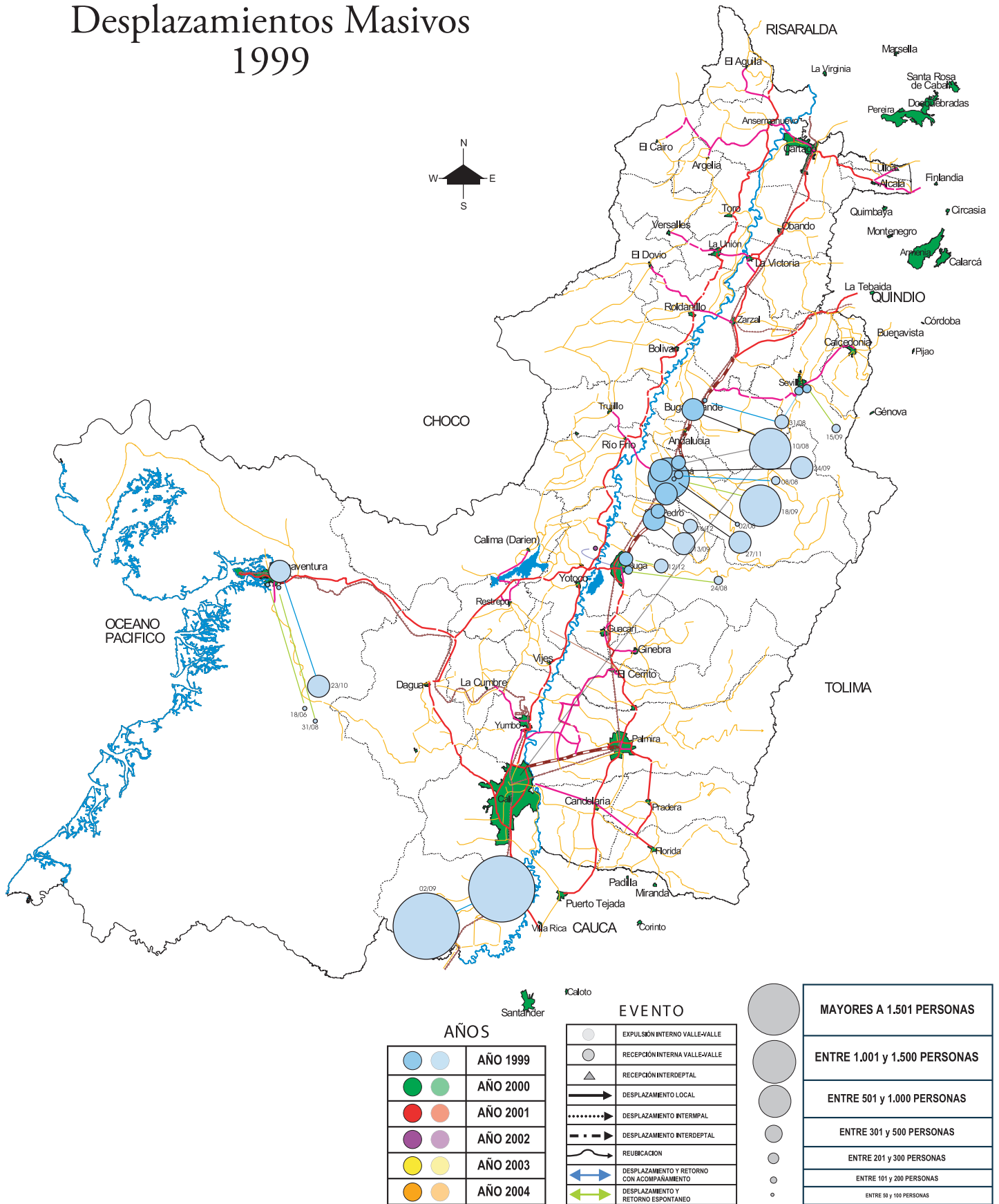
Bajo (Menos o = 50 PSD x cada 1000 hab. en ZR)	Lightest Yellow
Mediano (Entre 51 - 100 PSD x cada 1000 hab. en ZR)	Yellow
Alto (Entre 101 - 200 PSD x cada 1000 hab. en ZR)	Orange
Muy Alto (Entre 201 - 500 PSD x cada 1000 hab. en ZR)	Dark Orange
Extremadamente Alto (Mas de 501 PSD x cada 1000 hab. en ZR)	Dark Blue

Análisis - Impacto Desplazamiento en Zonas Urbanas Consolidado

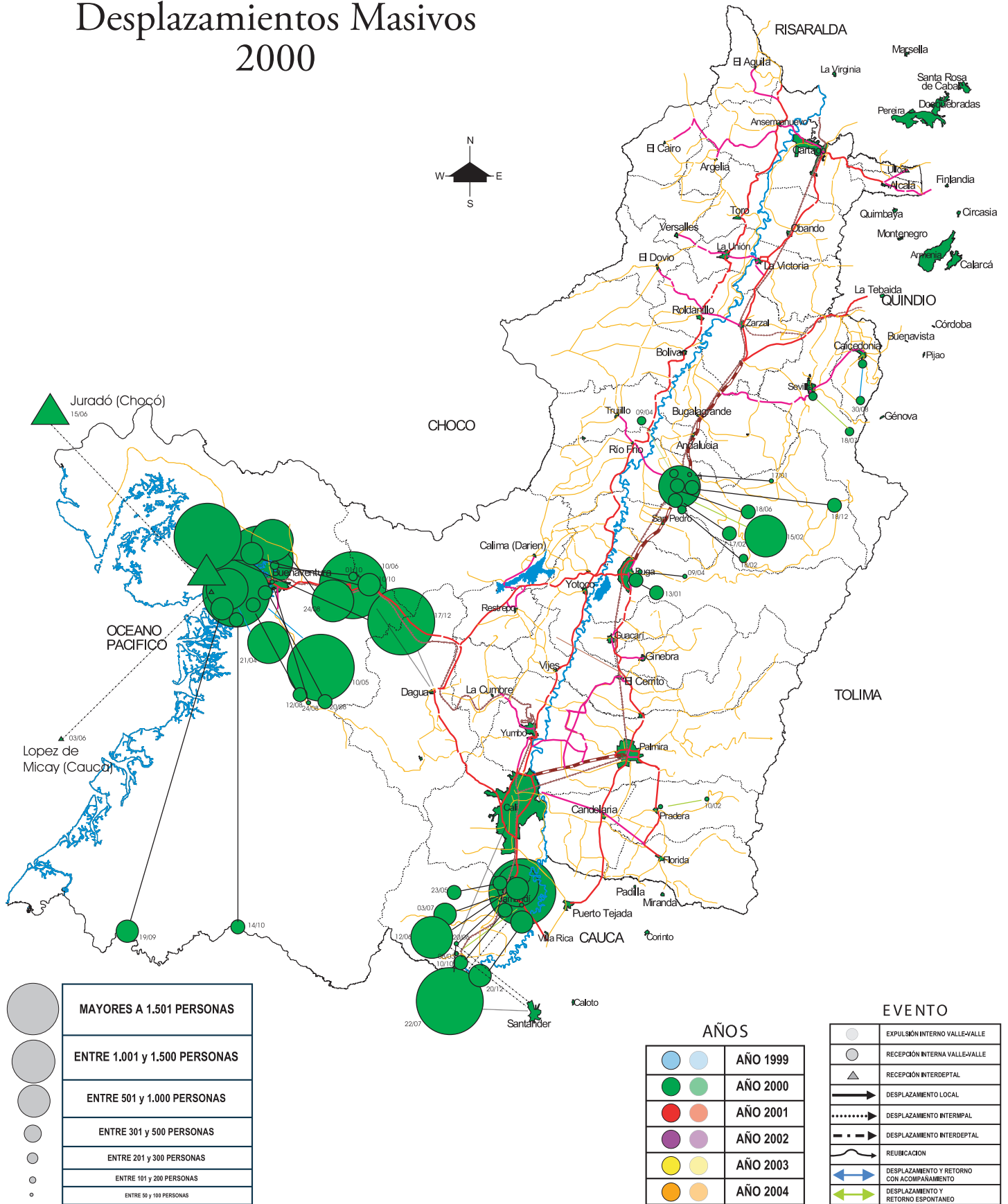
Este indicador se obtiene de la Relación
 (Población Recibida de la Zona Urbana/Total Población Urbana del Municipio)*1000 hab.
 Su resultado nos genera el n de PSD por cada 1000 habitantes de la Zona Urbana
 Fuentes: DANE-RSS



Desplazamientos Masivos 1999



Desplazamientos Masivos 2000

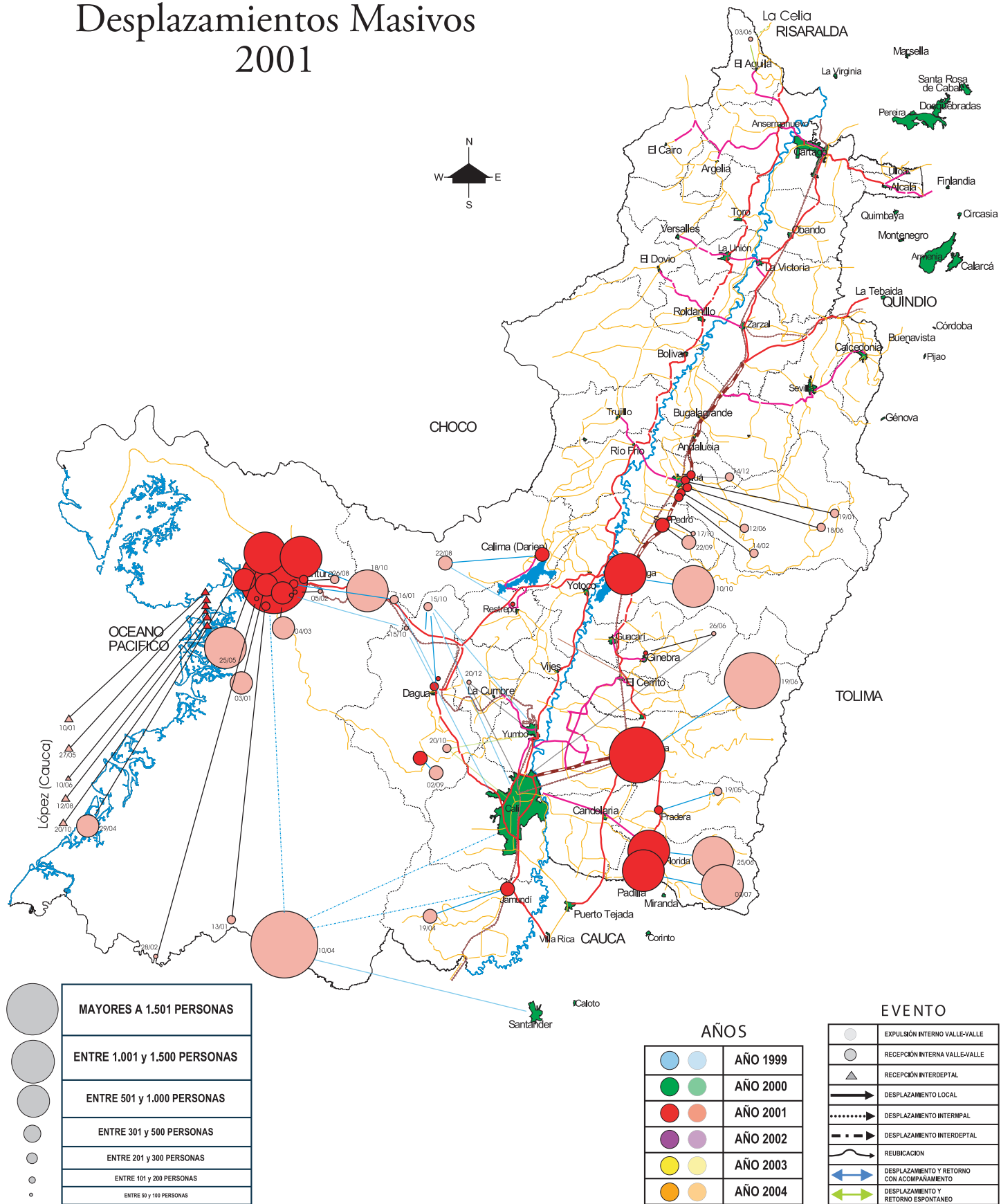


	MAYORES A 1.501 PERSONAS
	ENTRE 1.001 y 1.500 PERSONAS
	ENTRE 501 y 1.000 PERSONAS
	ENTRE 301 y 500 PERSONAS
	ENTRE 201 y 300 PERSONAS
	ENTRE 101 y 200 PERSONAS
	ENTRE 50 y 100 PERSONAS

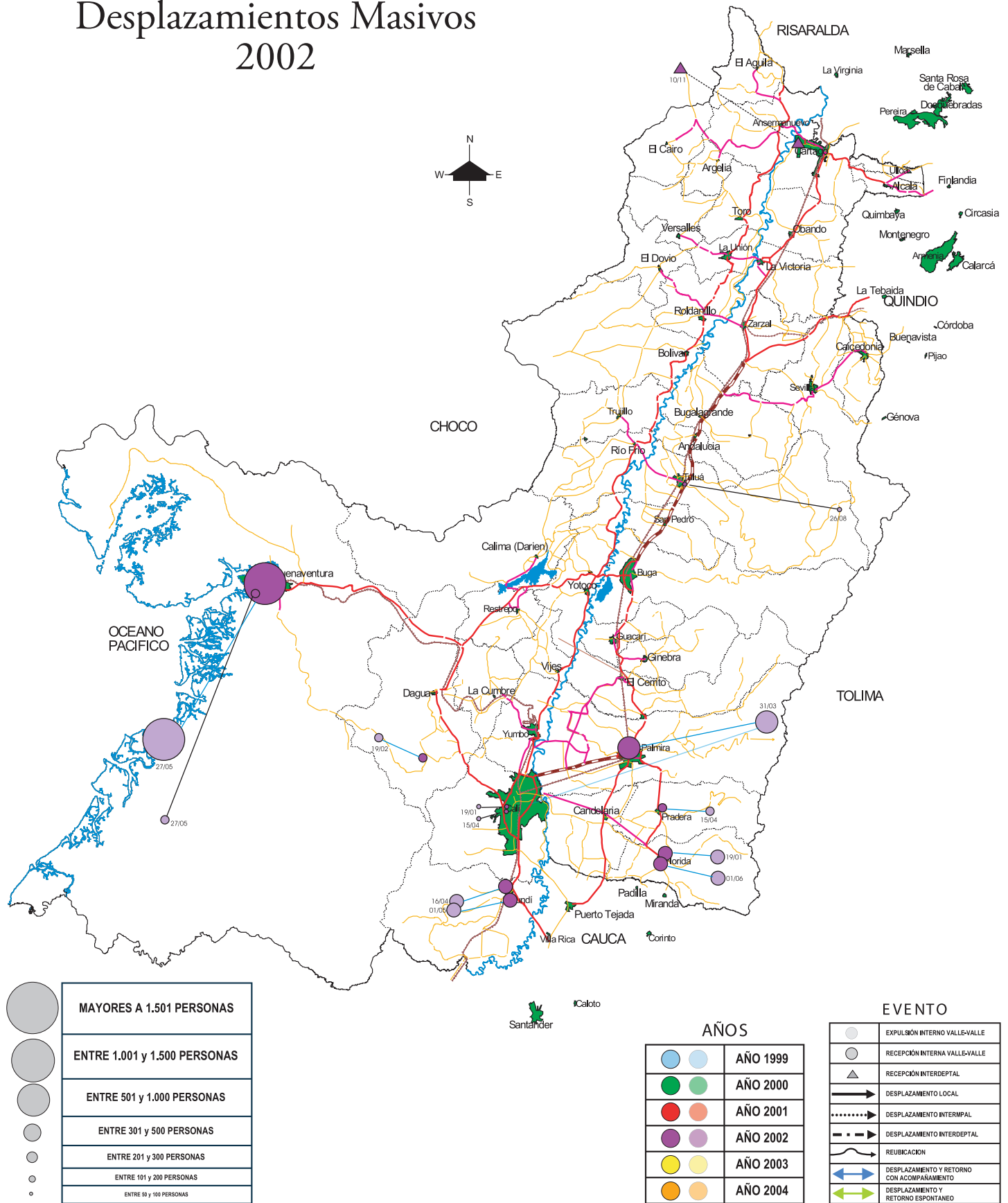
AÑOS	
	AÑO 1999
	AÑO 2000
	AÑO 2001
	AÑO 2002
	AÑO 2003
	AÑO 2004

EVENTO	
	EXPULSIÓN INTERNO VALLE-VALLE
	RECEPCIÓN INTERNA VALLE-VALLE
	RECEPCIÓN INTERDEPARTAL
	DESPLAZAMIENTO LOCAL
	DESPLAZAMIENTO INTERMUNICIPAL
	DESPLAZAMIENTO INTERDEPARTAL
	REUBICACION
	DESPLAZAMIENTO Y RETORNO CON ACOMPAÑAMIENTO
	DESPLAZAMIENTO Y RETORNO ESPONTANEO

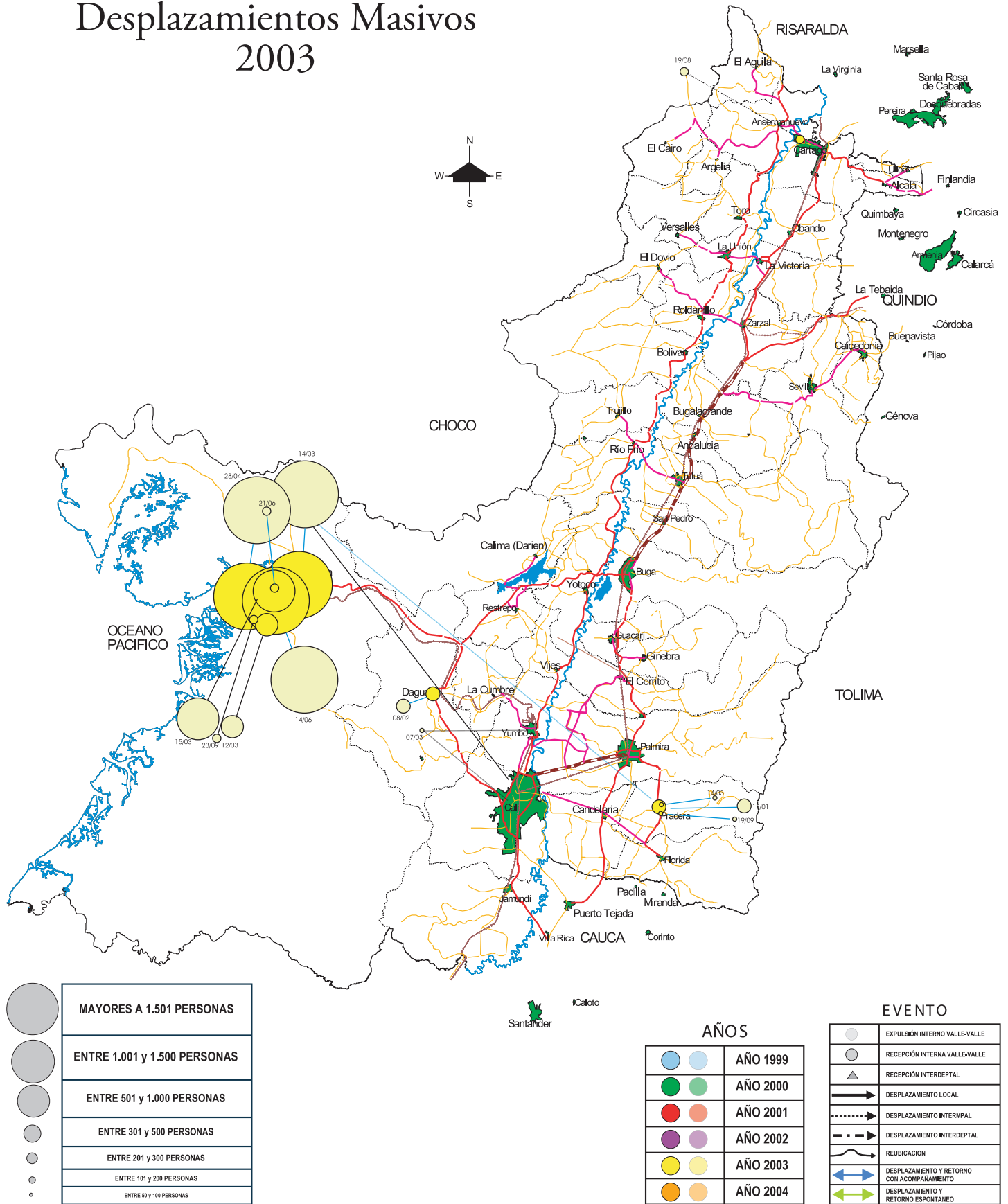
Desplazamientos Masivos 2001



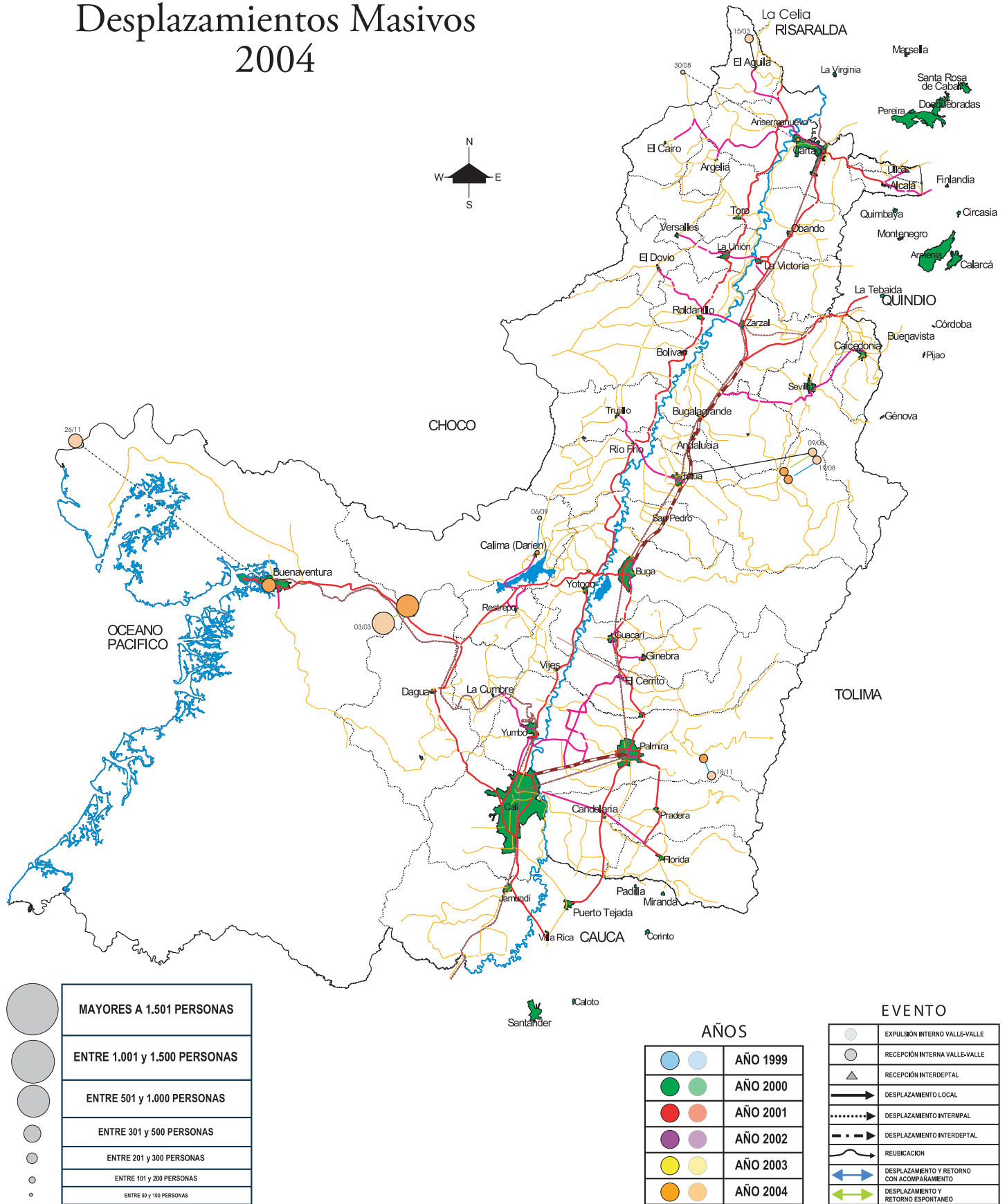
Desplazamientos Masivos 2002



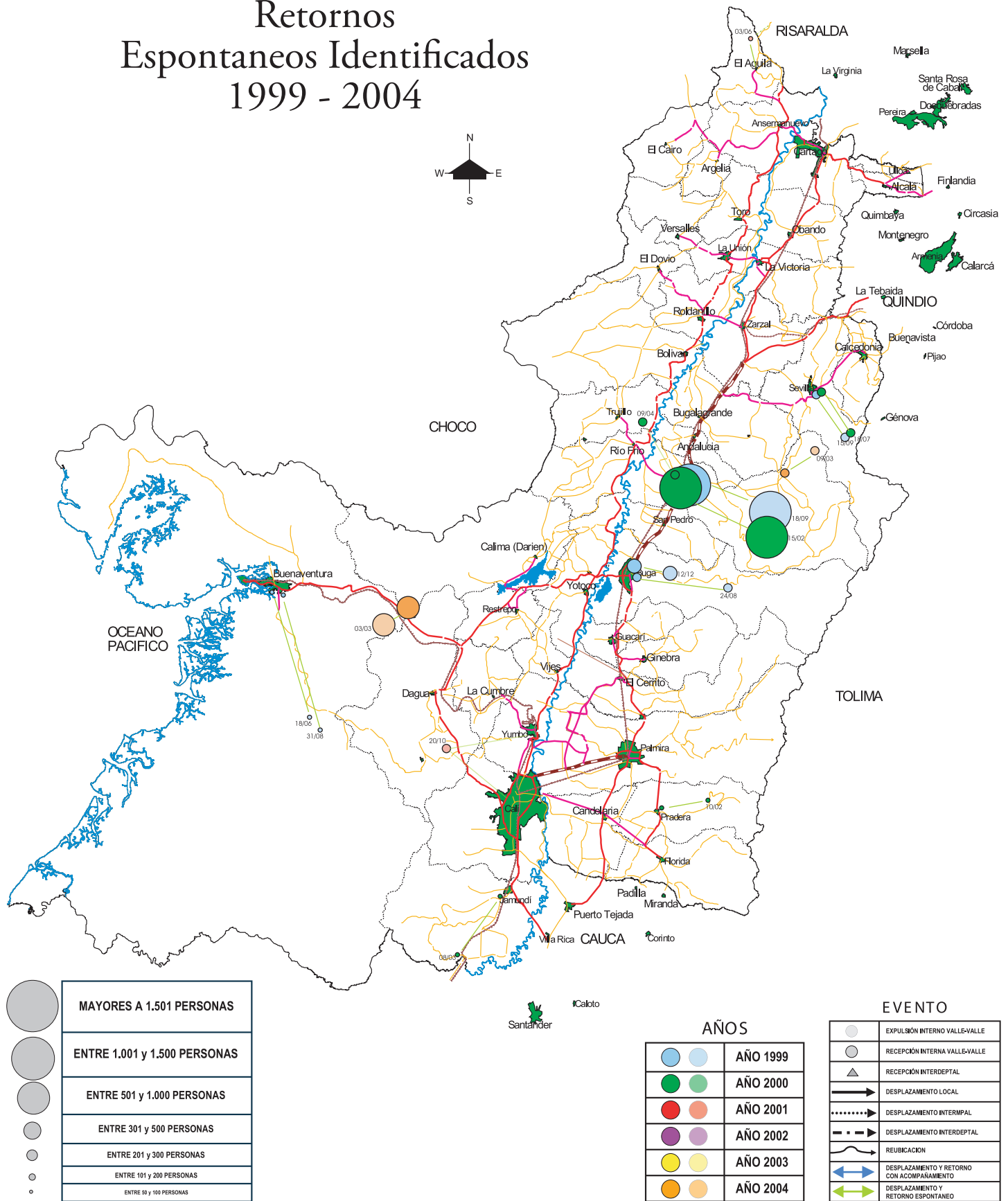
Desplazamientos Masivos 2003



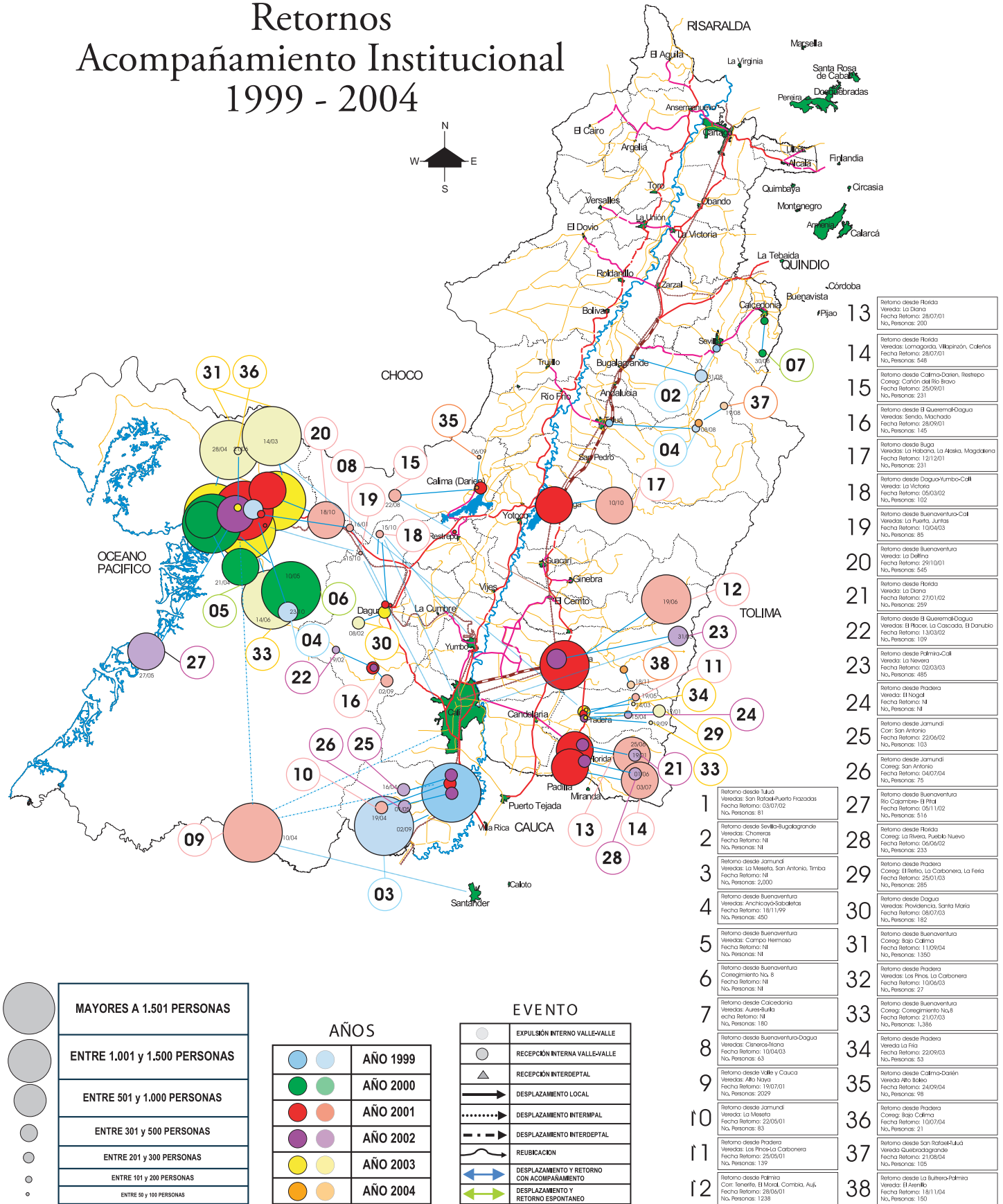
Desplazamientos Masivos 2004



Retornos Espontaneos Identificados 1999 - 2004

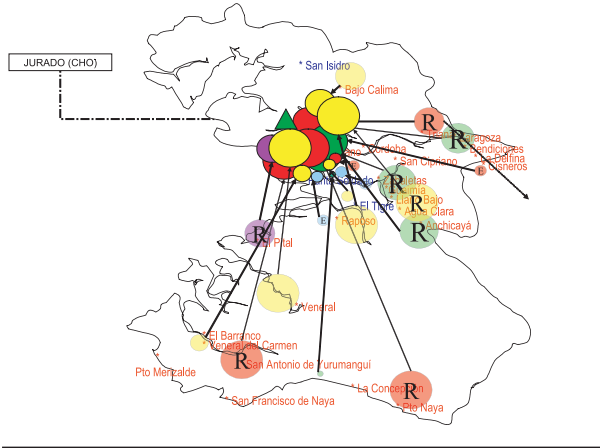


Retornos Acompañamiento Institucional 1999 - 2004

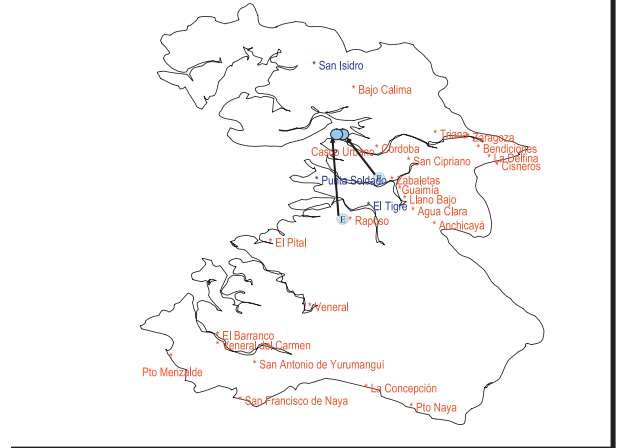


Municipio de BUENAVENTURA

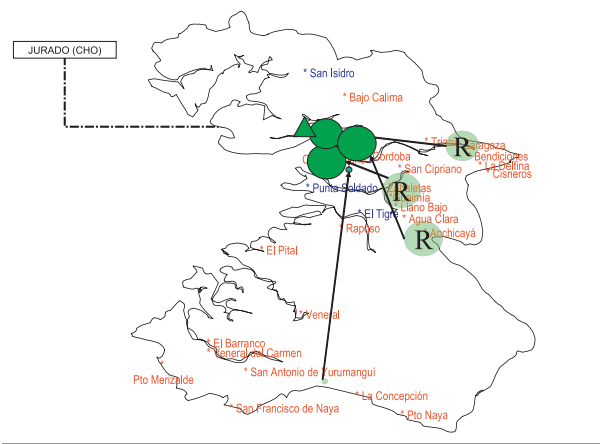
DESPLAZAMIENTOS MASIVOS 1999-2004.



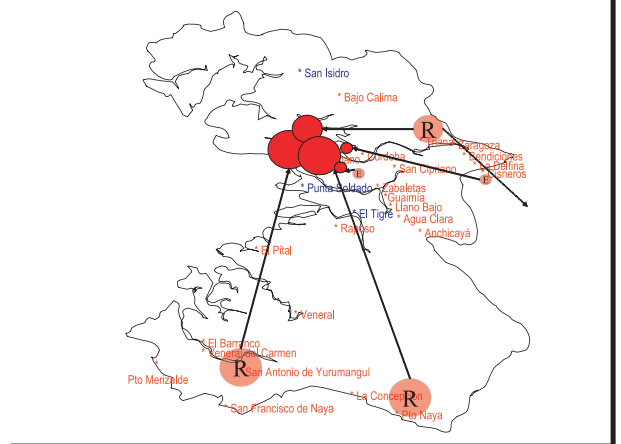
DESPLAZAMIENTOS MASIVOS 1999



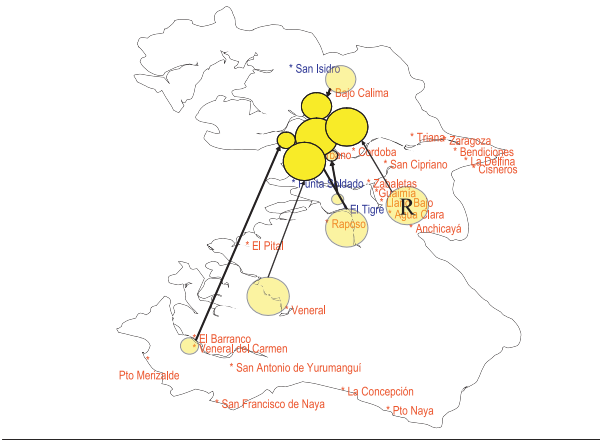
DESPLAZAMIENTOS MASIVOS 2000.



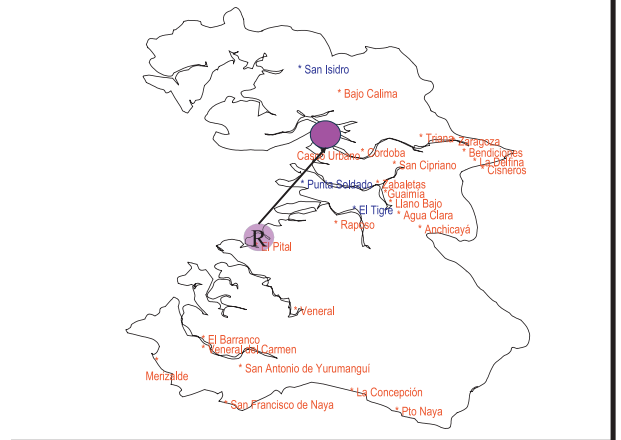
DESPLAZAMIENTOS MASIVOS 2001



DESPLAZAMIENTOS MASIVOS 2003



DESPLAZAMIENTOS MASIVOS 2002



DIMENSION DEL EVENTO

●	MAYORES A 1.501 PERSONAS
●	ENTRE 1.001 Y 1.500 PERSONAS
●	ENTRE 501 Y 1.000 PERSONAS
●	ENTRE 301 Y 500 PERSONAS
●	ENTRE 201 Y 300 PERSONAS
●	ENTRE 101 Y 200 PERSONAS
●	ENTRE 50 Y 100 PERSONAS

AÑOS

●	AÑO 1.999
●	AÑO 2.000
●	AÑO 2.001
●	AÑO 2.002
●	AÑO 2.003
●	AÑO 2.004

EVENTO

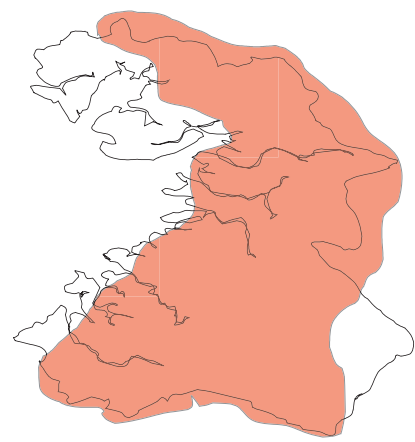
○	EXPULSIÓN INTERNO VALLE-VALLE
○	RECEPCIÓN INTERNA VALLE-VALLE
△	RECEPCIÓN INTERDEPTAL
→	DESPLAZAMIENTO LOCAL
.....→	DESPLAZAMIENTO INTERMPAL
- - - - ->	DESPLAZAMIENTO INTERDEPTAL
↔	REUBICACIÓN

Municipio de BUENAVENTURA

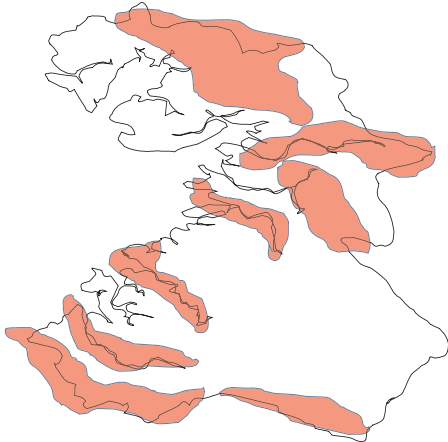
LOCALIDADES CON RIESGO DE DESPLAZAMIENTO



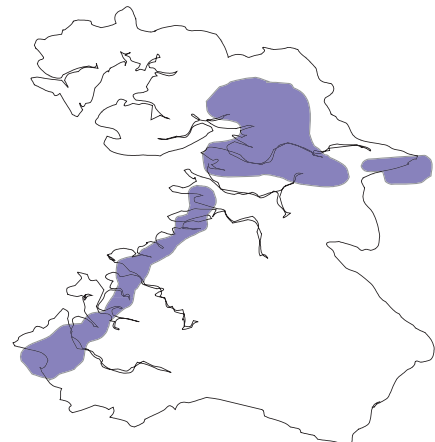
AREAS DE INFLUENCIA ACTORES ARMADOS-FARC



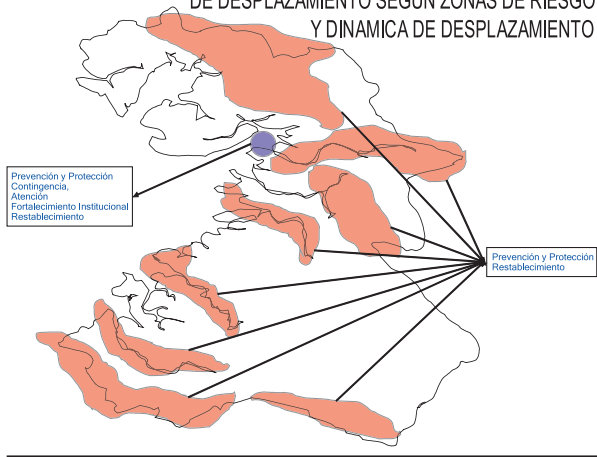
ZONAS CON RIESGO DE DESPLAZAMIENTO



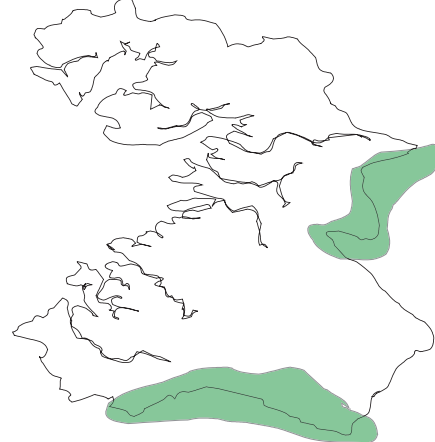
AREAS DE INFLUENCIA ACTORES ARMADOS-AUC



COMPONENTES DE ATENCIÓN A POBLACIÓN EN SITUACIÓN DE DESPLAZAMIENTO SEGÚN ZONAS DE RIESGO Y DINÁMICA DE DESPLAZAMIENTO



AREAS DE INFLUENCIA ACTORES ARMADOS-ELN



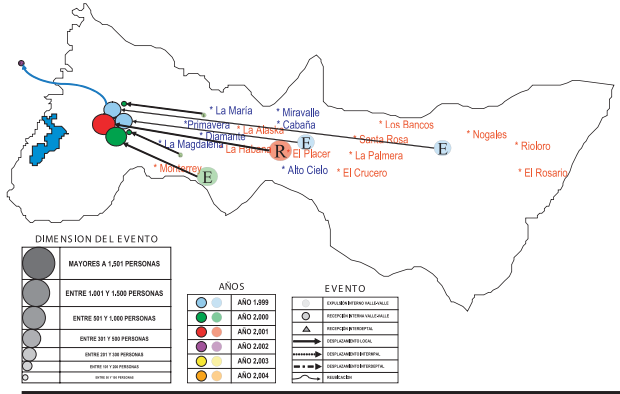
LOCALIDADES SEGÚN RIESGO	
	ALTO
	MEDIANO
	BAJO RIESGO

ZONAS SEGÚN RIESGO	
	ZONAS DE ALTO RIESGO
	ZONAS DE MEDIANO RIESGO
	ZONAS DE BAJO RIESGO

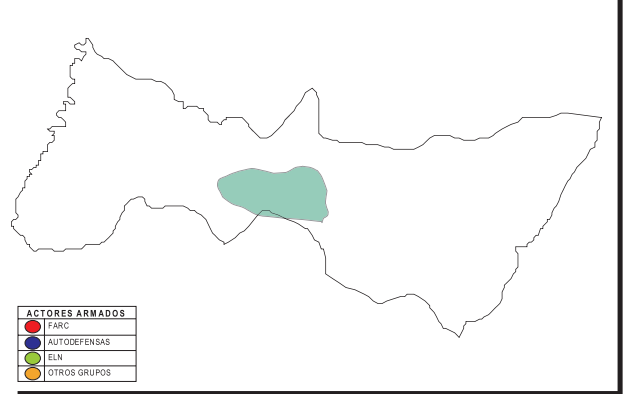
ACTORES ARMADOS	
	FARC
	AUTODEFENSAS
	ELN
	OTROS GRUPOS

Municipio de BUGA

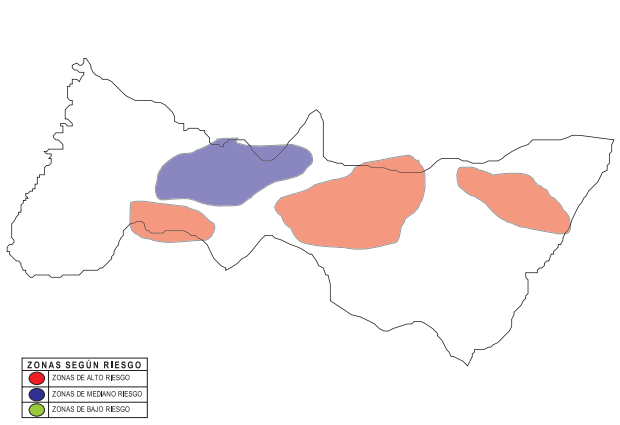
LOCALIDADES CON RIESGO DE DESPLAZAMIENTO Y DESPLAZAMIENTOS MASIVOS 1999-2004.



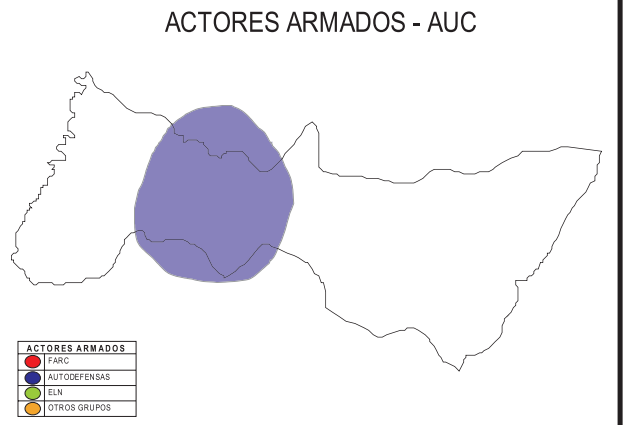
AREAS DE INFLUENCIA ACTORES ARMADOS OTROS GRUPOS



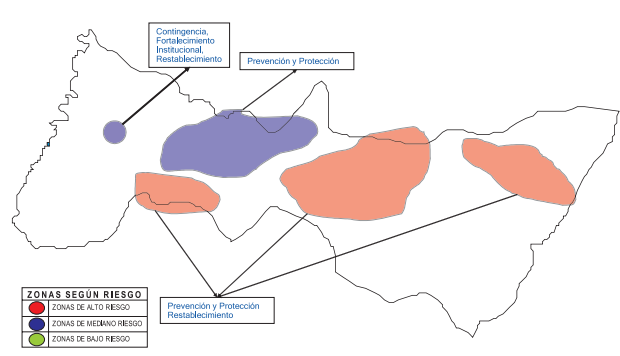
ZONAS CON RIESGO DE DESPLAZAMIENTO



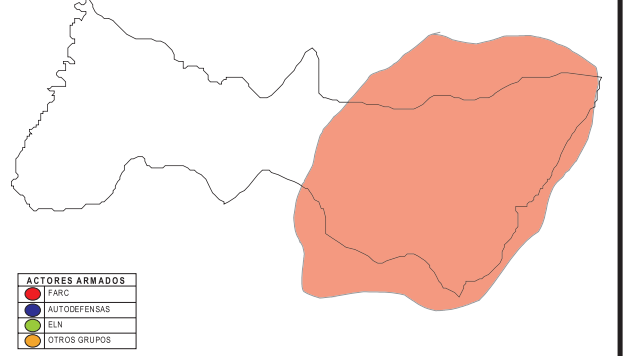
AREAS DE INFLUENCIA ACTORES ARMADOS - AUC



COMPONENTES DE ATENCIÓN A POBLACIÓN EN SITUACIÓN DE DESPLAZAMIENTO SEGÚN ZONAS DE RIESGO Y DINÁMICA DE DESPLAZAMIENTO



AREAS DE INFLUENCIA ACTORES ARMADOS - FARC



DIMENSION DEL EVENTO

●	MAYORES A 1.501 PERSONAS
●	ENTRE 1.001 Y 1.500 PERSONAS
●	ENTRE 501 Y 1.000 PERSONAS
●	ENTRE 301 Y 500 PERSONAS
●	ENTRE 201 Y 300 PERSONAS
●	ENTRE 101 Y 200 PERSONAS
●	ENTRE 50 Y 100 PERSONAS

AÑOS

●	AÑO 1.999
●	AÑO 2.000
●	AÑO 2.001
●	AÑO 2.002
●	AÑO 2.003
●	AÑO 2.004

EVENTO

○	EXPULSIÓN INTERNO VALLE-VALLE
○	RECEPCIÓN INTERNA VALLE-VALLE
○	RECEPCIÓN INTERDEPTAL
○	DESPLAZAMIENTO LOCAL
○	DESPLAZAMIENTO INTERMUNICIPAL
○	DESPLAZAMIENTO INTERDEPTAL
○	REUBICACIÓN

LOCALIDADES SEGÚN RIESGO

*	ALTO
*	MEDIANO
*	BAJO RIESGO

ZONAS SEGÚN RIESGO

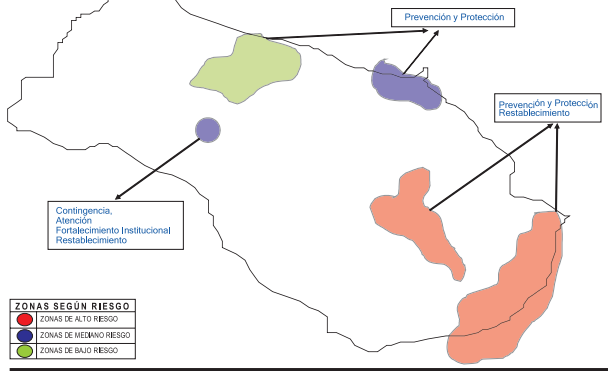
●	ZONAS DE ALTO RIESGO
●	ZONAS DE MEDIANO RIESGO
●	ZONAS DE BAJO RIESGO

ACTORES ARMADOS

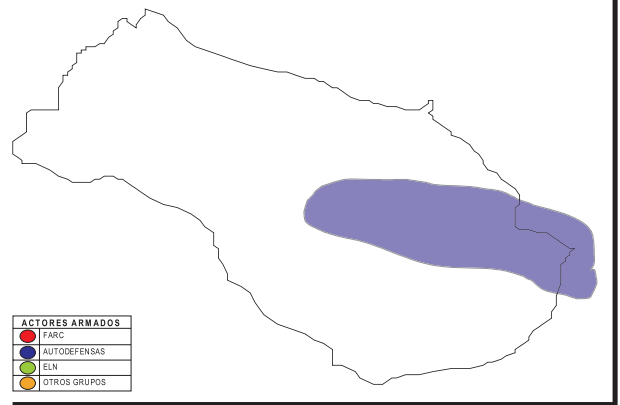
●	FARC
●	AUTODEFENSAS
●	ELN
●	OTROS GRUPOS

Municipio de BUGALAGRANDE

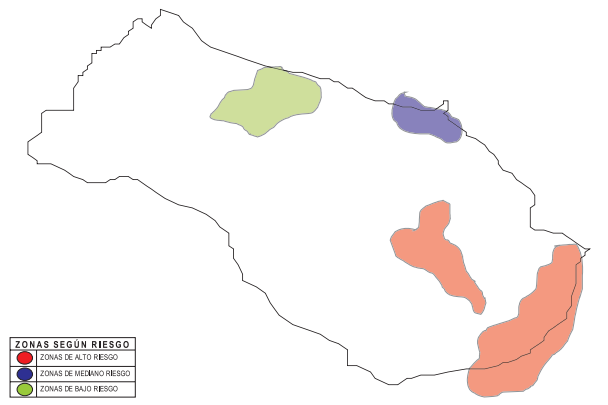
COMPONENTES DE ATENCIÓN A POBLACIÓN EN SITUACIÓN DE DESPLAZAMIENTO SEGÚN ZONAS DE RIESGO Y DINÁMICA DE DESPLAZAMIENTO



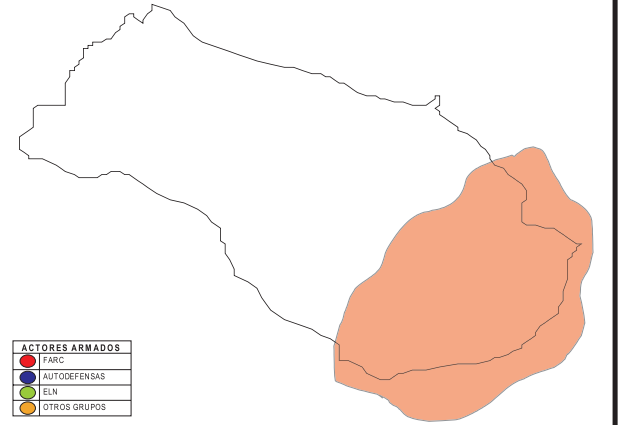
AREAS DE INFLUENCIA ACTORES ARMADOS-AUC



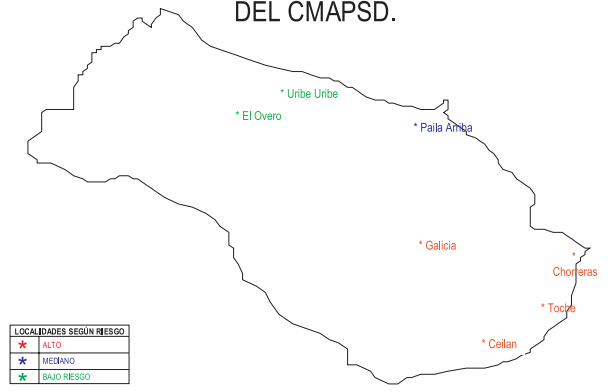
ZONAS CON RIESGO DE DESPLAZAMIENTO



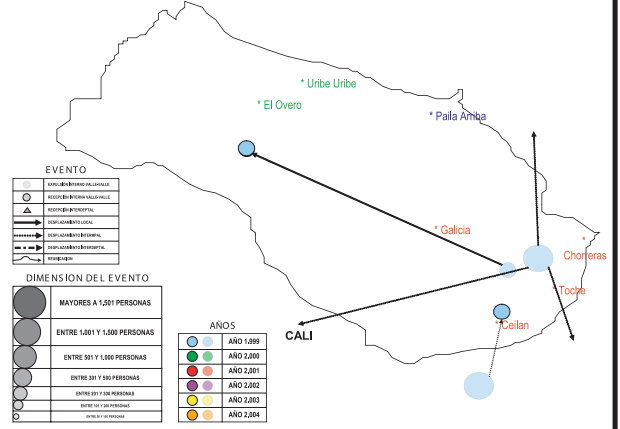
AREAS DE INFLUENCIA ACTORES ARMADOS-FARC



LOCALIDADES CON RIESGO DE DESPLAZAMIENTO SEGÚN VALORACIÓN DEL CMAPSD.



DESPLAZAMIENTOS MASIVOS 1999-2004



LOCALIDADES SEGÚN RIESGO	
	ALTO
	MEDIANO
	BAJO RIESGO

ZONAS SEGÚN RIESGO	
	ZONAS DE ALTO RIESGO
	ZONAS DE MEDIANO RIESGO
	ZONAS DE BAJO RIESGO

ACTORES ARMADOS	
	FARC
	AUTODEFENSAS
	ELN
	OTROS GRUPOS

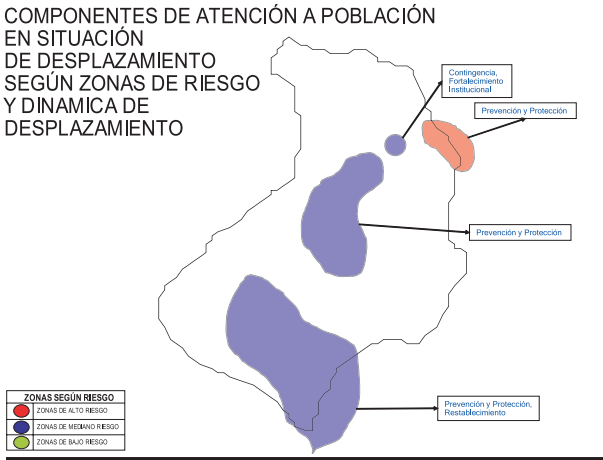
DIMENSION DEL EVENTO	
	MAYORES A 1.501 PERSONAS
	ENTRE 1.001 Y 1.500 PERSONAS
	ENTRE 501 Y 1.000 PERSONAS
	ENTRE 301 Y 500 PERSONAS
	ENTRE 201 Y 300 PERSONAS
	ENTRE 101 Y 200 PERSONAS
	ENTRE 50 Y 100 PERSONAS

AÑOS	
	AÑO 1.999
	AÑO 2.000
	AÑO 2.001
	AÑO 2.002
	AÑO 2.003
	AÑO 2.004

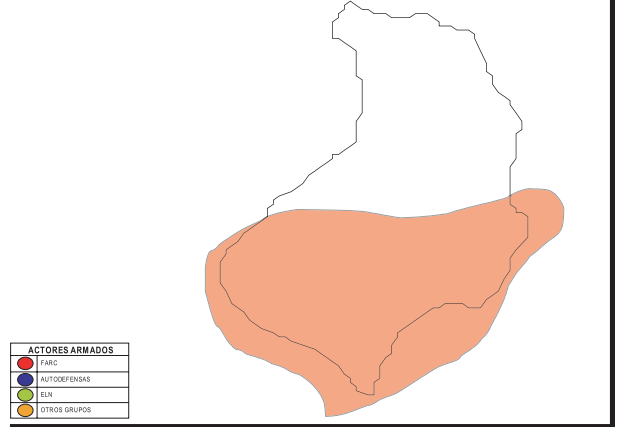
EVENTO	
	EXPULSIÓN INTERNO VALLE-VALLE
	RECEPCIÓN INTERNA VALLE-VALLE
	RECEPCIÓN INTERDEPTAL
	DESPLAZAMIENTO LOCAL
	DESPLAZAMIENTO INTERMUNICIPAL
	DESPLAZAMIENTO INTERDEPTAL
	REUBICACIÓN

Municipio de CAICEDONIA

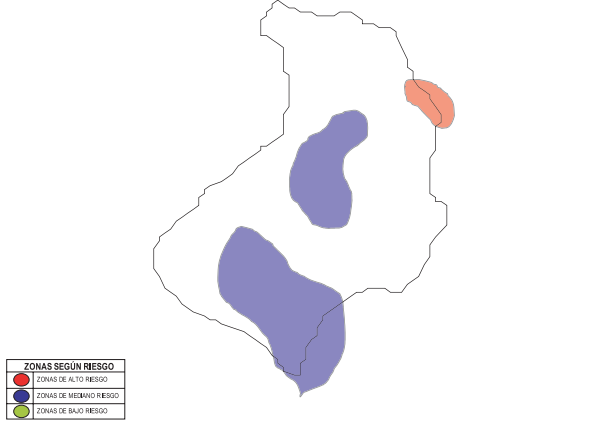
COMPONENTES DE ATENCIÓN A POBLACIÓN EN SITUACIÓN DE DESPLAZAMIENTO SEGÚN ZONAS DE RIESGO Y DINÁMICA DE DESPLAZAMIENTO



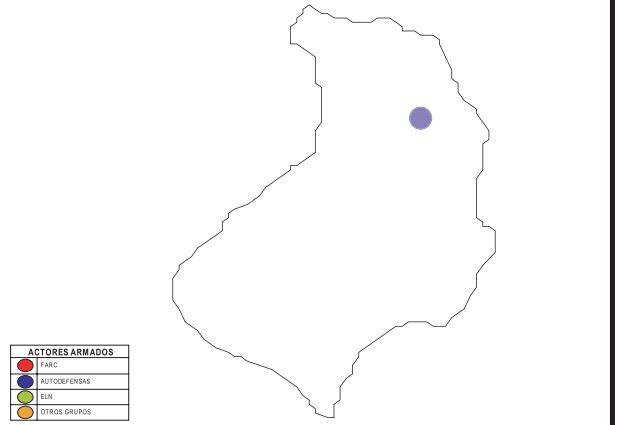
AREAS DE INFLUENCIA ACTORES ARMADOS-FARC



ZONAS CON RIESGO DE DESPLAZAMIENTO



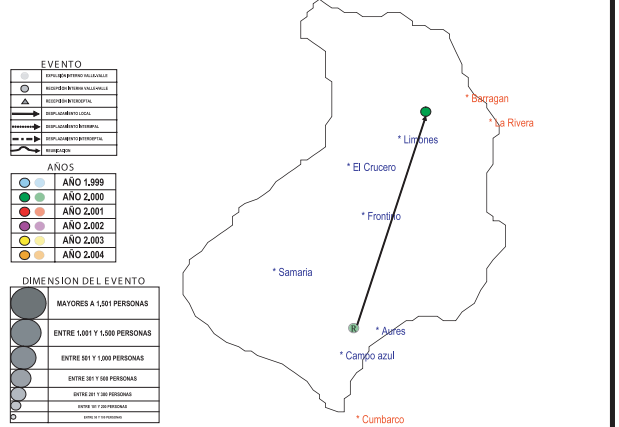
AREAS DE INFLUENCIA ACTORES ARMADOS-AUC



LOCALIDADES CON RIESGO DE DESPLAZAMIENTO SEGÚN VALORACIÓN DEL CMAPSD.



DESPLAZAMIENTOS MASIVOS 1999-2004.



ZONAS SEGÚN RIESGO	
●	ZONAS DE ALTO RIESGO
●	ZONAS DE MEDIANO RIESGO
●	ZONAS DE BAJO RIESGO

LOCALIDADES SEGÚN RIESGO	
★	ALTO
★	MEDIANO
★	BAJO RIESGO

DIMENSION DEL EVENTO	
●	MAYORES A 1.501 PERSONAS
●	ENTRE 1.001 Y 1.500 PERSONAS
●	ENTRE 501 Y 1.000 PERSONAS
●	ENTRE 301 Y 500 PERSONAS
●	ENTRE 201 Y 300 PERSONAS
●	ENTRE 101 Y 200 PERSONAS
●	ENTRE 50 Y 100 PERSONAS

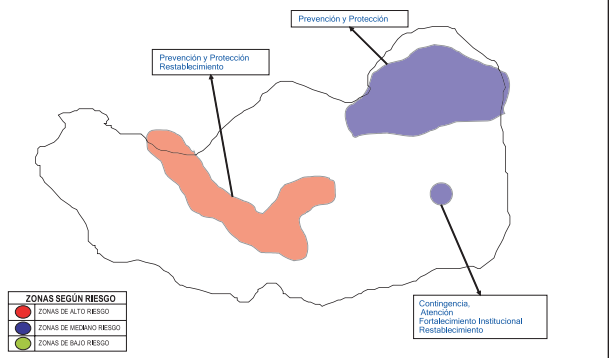
AÑOS	
●	AÑO 1.999
●	AÑO 2.000
●	AÑO 2.001
●	AÑO 2.002
●	AÑO 2.003
●	AÑO 2.004

EVENTO	
○	EXPULSIÓN INTERNA VALLE-VALLE
○	RECEPCIÓN INTERNA VALLE-VALLE
△	RECEPCIÓN INTERDEPTAL
→	DESPLAZAMIENTO LOCAL
→	DESPLAZAMIENTO INTERDEPTAL
→	REUBICACIÓN

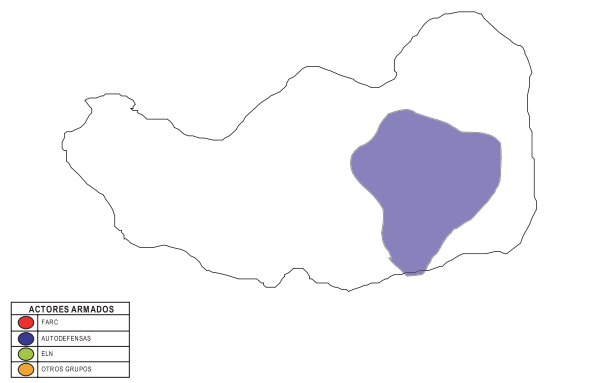
ACTORES ARMADOS	
●	FARC
●	AUTODEFENSAS
●	ELN
●	OTROS GRUPOS

Municipio de CALIMA - DARIEN

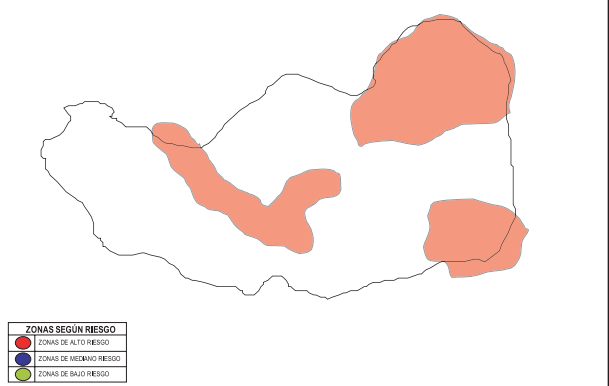
COMPONENTES DE ATENCIÓN A POBLACIÓN EN SITUACIÓN DE DESPLAZAMIENTO SEGÚN ZONAS DE RIESGO Y DINÁMICA DE DESPLAZAMIENTO



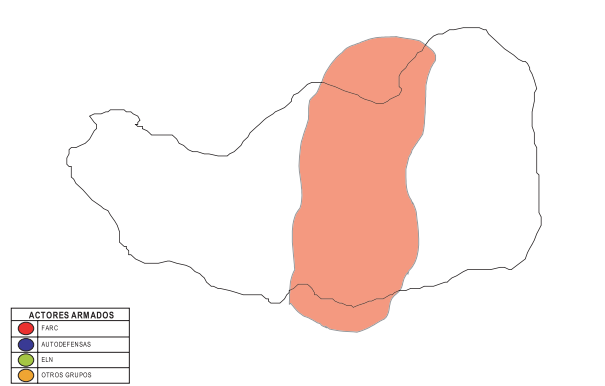
AREAS DE INFLUENCIA ACTORES ARMADOS-AUC



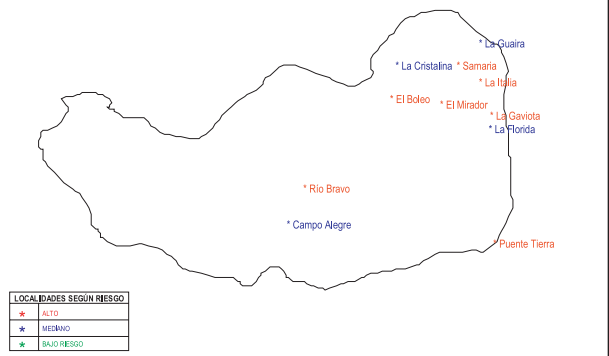
ZONAS CON RIESGO DE DESPLAZAMIENTO



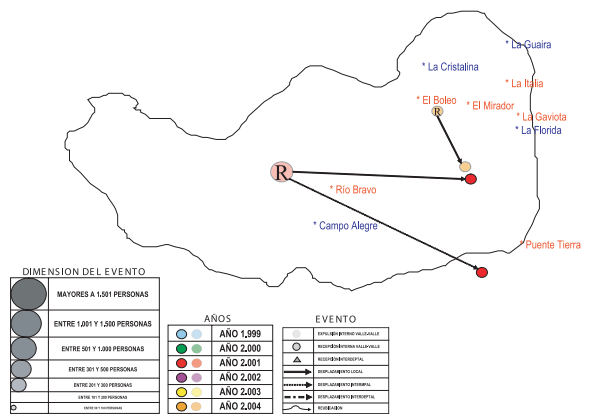
AREAS DE INFLUENCIA ACTORES ARMADOS-FARC.



LOCALIDADES CON RIESGO DE DESPLAZAMIENTO SEGÚN VALORACIÓN DEL CMAPSD.



DESPLAZAMIENTOS MASIVOS 1999-2004



ZONAS SEGÚN RIESGO	
Red Circle	ZONAS DE ALTO RIESGO
Blue Circle	ZONAS DE MEDIANO RIESGO
Green Circle	ZONAS DE BAJO RIESGO

LOCALIDADES SEGÚN RIESGO	
Red Star	ALTO
Blue Star	MEDIANO
Green Star	BAJO RIESGO

DIMENSION DEL EVENTO	
Large Circle	MAYORES A 1.501 PERSONAS
Medium-Large Circle	ENTRE 1.001 Y 1.500 PERSONAS
Medium Circle	ENTRE 501 Y 1.000 PERSONAS
Small-Medium Circle	ENTRE 301 Y 500 PERSONAS
Small Circle	ENTRE 201 Y 300 PERSONAS
Very Small Circle	ENTRE 101 Y 200 PERSONAS
Smallest Circle	ENTRE 50 Y 100 PERSONAS

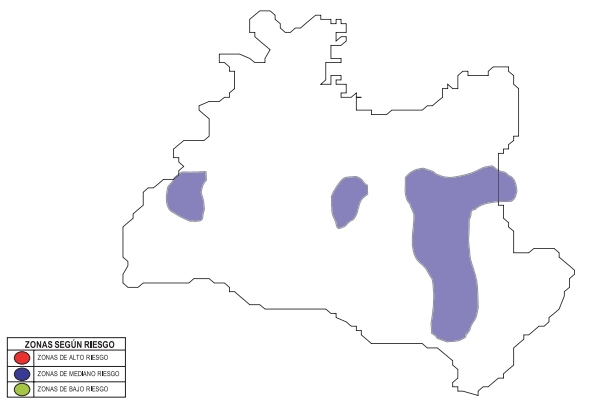
AÑOS	
Light Blue Circle	AÑO 1.999
Light Green Circle	AÑO 2.000
Light Red Circle	AÑO 2.001
Light Purple Circle	AÑO 2.002
Light Yellow Circle	AÑO 2.003
Light Orange Circle	AÑO 2.004

EVENTO	
Circle with arrow	EXPULSIÓN INTERNO VALLE-VALLE
Circle with arrow	RECEPCIÓN INTERNA VALLE-VALLE
Triangle with arrow	RECEPCIÓN INTERDEPTAL
Solid arrow	DESPLAZAMIENTO LOCAL
Dotted arrow	DESPLAZAMIENTO INTERMUNICIPAL
Dashed arrow	DESPLAZAMIENTO INTERDEPTAL
Wavy arrow	REUBICACIÓN

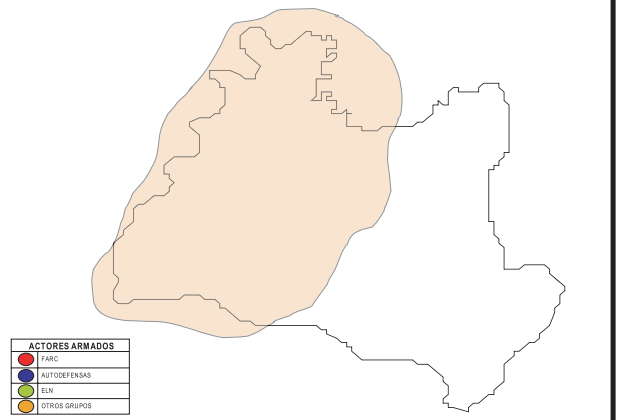
ACTORES ARMADOS	
Red Circle	FARC
Blue Circle	AUTODEFENSAS
Green Circle	ELN
Yellow Circle	OTROS GRUPOS

Municipio de CARTAGO

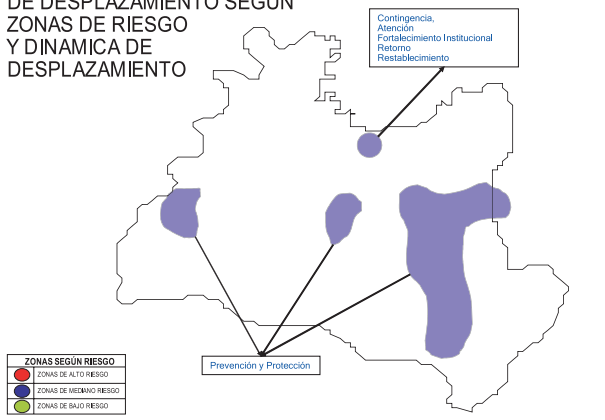
ZONAS CON RIESGO DE DESPLAZAMIENTO



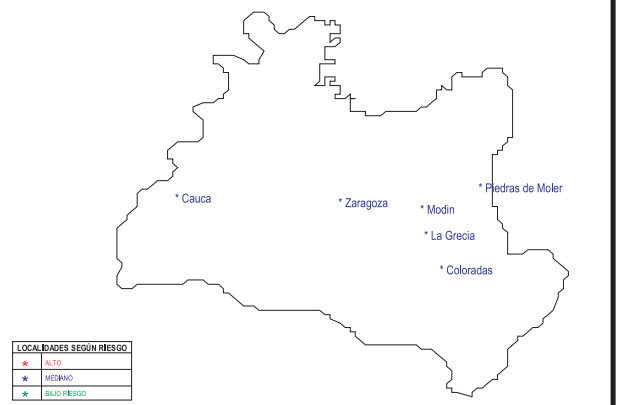
AREAS DE INFLUENCIA ACTORES ARMADOS OTROS GRUPOS



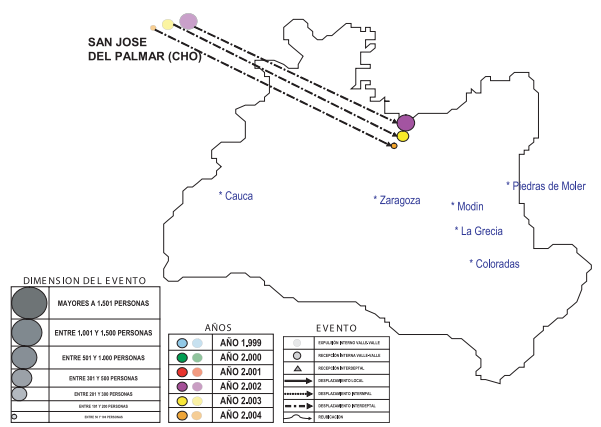
COMPONENTES DE ATENCIÓN A POBLACIÓN EN SITUACIÓN DE DESPLAZAMIENTO SEGÚN ZONAS DE RIESGO Y DINÁMICA DE DESPLAZAMIENTO



LOCALIDADES CON RIESGO DE DESPLAZAMIENTO SEGÚN VALORACIÓN DEL CMAPSD.



DESPLAZAMIENTOS MASIVOS 1999-2004



ZONAS SEGÚN RIESGO	
●	ZONAS DE ALTO RIESGO
●	ZONAS DE MEDIANO RIESGO
●	ZONAS DE BAJO RIESGO

LOCALIDADES SEGÚN RIESGO	
*	ALTO
*	MEDIANO
*	BAJO RIESGO

DIMENSION DEL EVENTO	
●	MAYORES A 1.501 PERSONAS
●	ENTRE 1.001 Y 1.500 PERSONAS
●	ENTRE 501 Y 1.000 PERSONAS
●	ENTRE 201 Y 500 PERSONAS
●	ENTRE 101 Y 200 PERSONAS
●	ENTRE 50 Y 100 PERSONAS

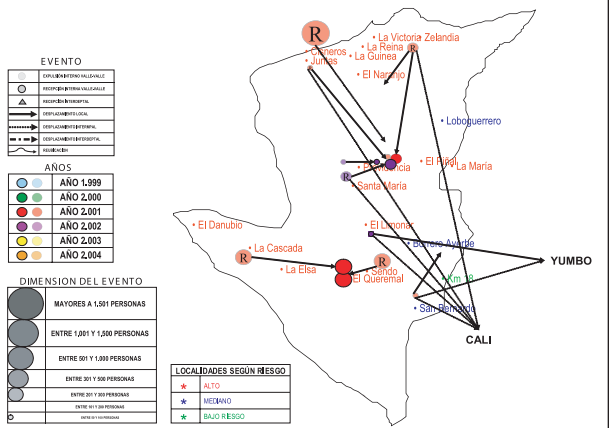
AÑOS	
●	AÑO 1.999
●	AÑO 2.000
●	AÑO 2.001
●	AÑO 2.002
●	AÑO 2.003
●	AÑO 2.004

EVENTO	
○	EXPULSIÓN INTERNO VALLE-VALLE
○	RECEPCIÓN INTERNA VALLE-VALLE
△	RECEPCIÓN INTERDEPTAL
→	DESPLAZAMIENTO LOCAL
→	DESPLAZAMIENTO INTERPAL
→	DESPLAZAMIENTO INTERDEPTAL
→	REUBICACIÓN

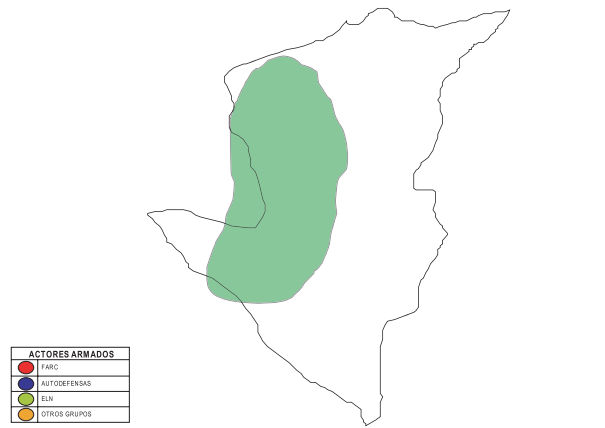
ACTORES ARMADOS	
●	FARC
●	AUTODEFENSAS
●	ELN
●	OTROS GRUPOS

Municipio de DAGUA

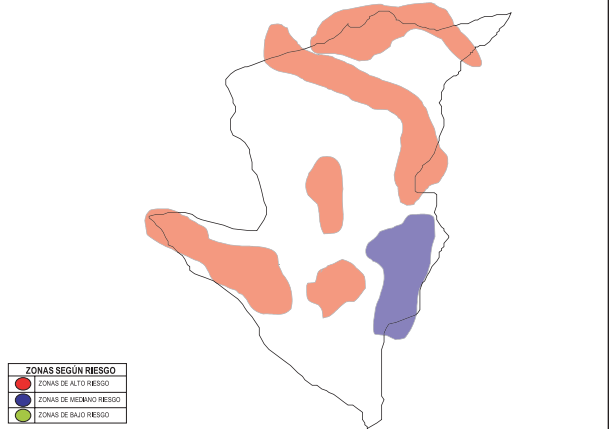
DESPLAZAMIENTOS MASIVOS 1999-2004



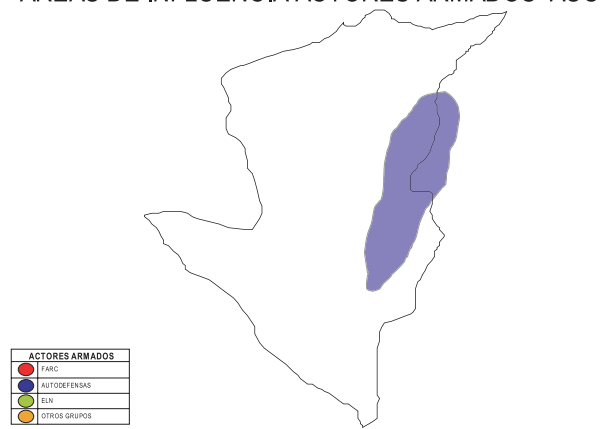
AREAS DE INFLUENCIA ACTORES ARMADOS-ELN



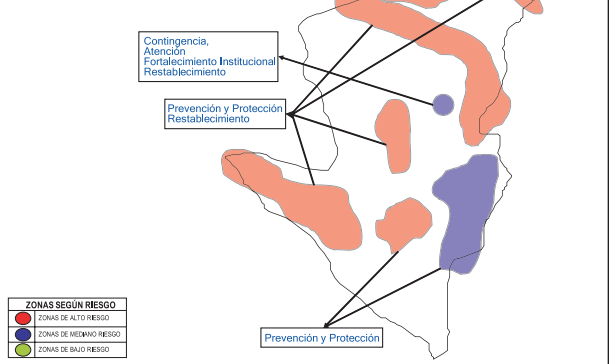
ZONAS CON RIESGO DE DESPLAZAMIENTO



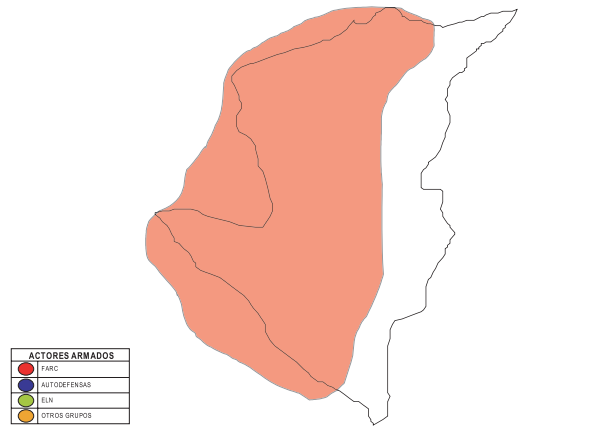
AREAS DE INFLUENCIA ACTORES ARMADOS-AUC



COMPONENTES DE ATENCIÓN A POBLACIÓN EN SITUACIÓN DE DESPLAZAMIENTO SEGÚN ZONAS DE RIESGO Y DINÁMICA DE DESPLAZAMIENTO



AREAS DE INFLUENCIA ACTORES ARMADOS-FARC



ZONAS SEGÚN RIESGO	
●	ZONAS DE ALTO RIESGO
●	ZONAS DE MEDIANO RIESGO
●	ZONAS DE BAJO RIESGO

LOCALIDADES SEGÚN RIESGO	
★	ALTO
★	MEDIANO
★	BAJO RIESGO

DIMENSION DEL EVENTO	
●	MAYORES A 1.501 PERSONAS
●	ENTRE 1.001 Y 1.500 PERSONAS
●	ENTRE 501 Y 1.000 PERSONAS
●	ENTRE 301 Y 500 PERSONAS
●	ENTRE 201 Y 300 PERSONAS
●	ENTRE 101 Y 200 PERSONAS
●	ENTRE 50 Y 100 PERSONAS

AÑOS	
●	AÑO 1.999
●	AÑO 2.000
●	AÑO 2.001
●	AÑO 2.002
●	AÑO 2.003
●	AÑO 2.004

EVENTO	
○	EXPULSIÓN INTERNO VALLE-VALLE
○	RECEPCIÓN INTERNA VALLE-VALLE
△	RECEPCIÓN INTERDEPTAL
→	DESPLAZAMIENTO LOCAL
→	DESPLAZAMIENTO INTERMUNICIPAL
→	DESPLAZAMIENTO INTERDEPTAL
→	REUBICACIÓN

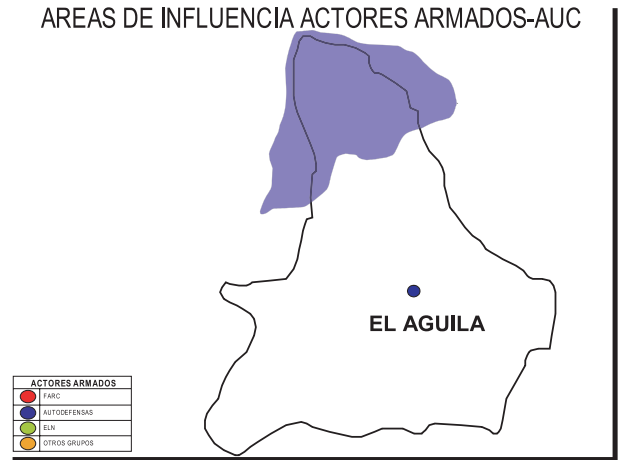
ACTORES ARMADOS	
●	FARC
●	AUTODEFENSAS
●	ELN
●	OTROS GRUPOS

Municipio de EL AGUILA

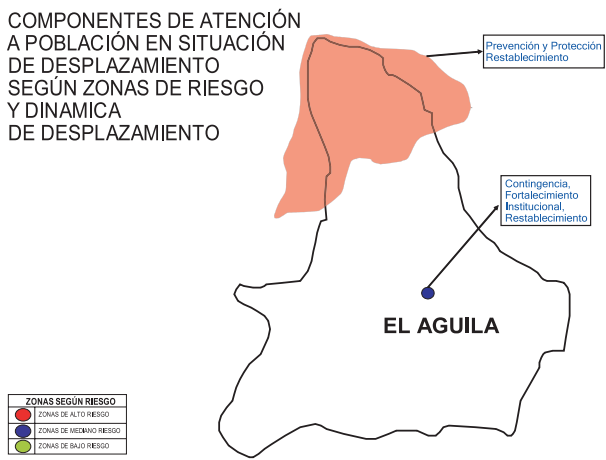
ZONAS CON RIESGO DE DESPLAZAMIENTO



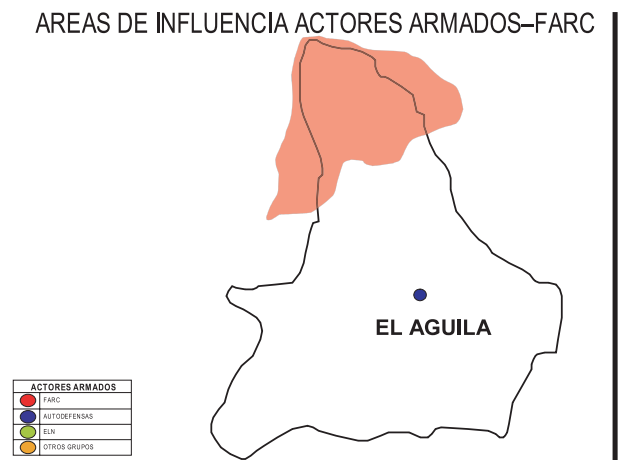
AREAS DE INFLUENCIA ACTORES ARMADOS-AUC



COMPONENTES DE ATENCIÓN A POBLACIÓN EN SITUACIÓN DE DESPLAZAMIENTO SEGÚN ZONAS DE RIESGO Y DINÁMICA DE DESPLAZAMIENTO



AREAS DE INFLUENCIA ACTORES ARMADOS-FARC



LOCALIDADES CON RIESGO DE DESPLAZAMIENTO SEGÚN VALORACIÓN DEL CMAPSD.



DESPLAZAMIENTOS MASIVOS 1999-2004



ZONAS SEGÚN RIESGO	
● (Red)	ZONAS DE ALTO RIESGO
● (Blue)	ZONAS DE MEDIANO RIESGO
● (Green)	ZONAS DE BAJO RIESGO

LOCALIDADES SEGÚN RIESGO	
★ (Red)	ALTO
★ (Blue)	MEDIANO
★ (Green)	BAJO RIESGO

DIMENSION DEL EVENTO	
● (Large)	MAYORES A 1.501 PERSONAS
● (Medium-Large)	ENTRE 1.001 Y 1.500 PERSONAS
● (Medium)	ENTRE 501 Y 1.000 PERSONAS
● (Medium-Small)	ENTRE 301 Y 500 PERSONAS
● (Small)	ENTRE 201 Y 300 PERSONAS
● (Very Small)	ENTRE 101 Y 200 PERSONAS
● (Tiny)	ENTRE 50 Y 100 PERSONAS

AÑOS	
● (Light Blue)	AÑO 1.999
● (Light Green)	AÑO 2.000
● (Light Red)	AÑO 2.001
● (Light Purple)	AÑO 2.002
● (Light Yellow)	AÑO 2.003
● (Light Orange)	AÑO 2.004

EVENTO	
○	EXPULSIÓN INTERNO VALLE-VALLE
○	RECEPCIÓN INTERNA VALLE-VALLE
△	RECEPCIÓN INTERDEPTAL
→	DESPLAZAMIENTO LOCAL
→	DESPLAZAMIENTO INTERMUNICIPAL
→	DESPLAZAMIENTO INTERDEPTAL
→	REUBICACION

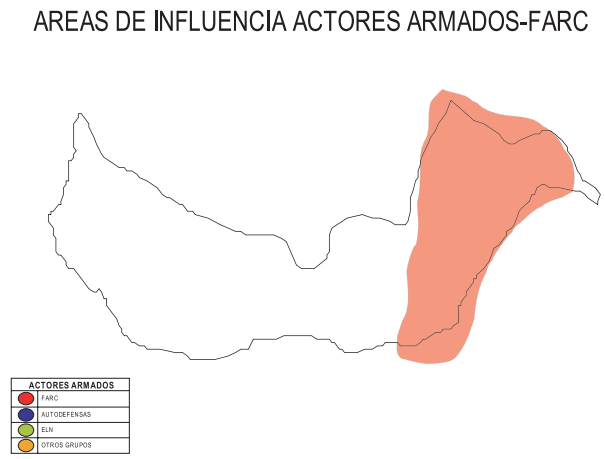
ACTORES ARMADOS	
● (Red)	FARC
● (Blue)	AUTODEFENSAS
● (Green)	ELN
● (Yellow)	OTROS GRUPOS

Municipio de EL CERRITO

ZONAS CON RIESGO DE DESPLAZAMIENTO



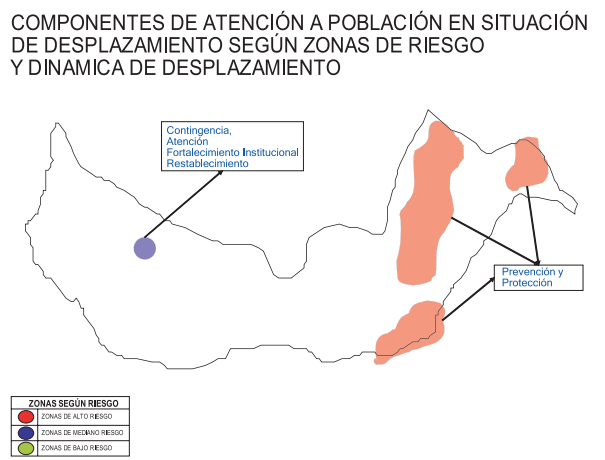
AREAS DE INFLUENCIA ACTORES ARMADOS-FARC



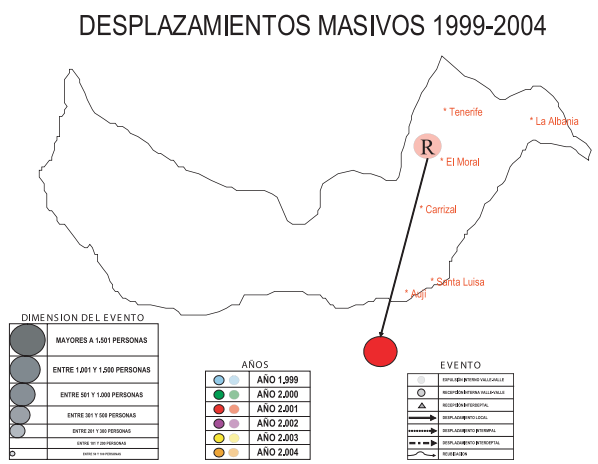
LOCALIDADES CON RIESGO DE DESPLAZAMIENTO SEGÚN VALORACIÓN DEL CMAPSD.



COMPONENTES DE ATENCIÓN A POBLACIÓN EN SITUACIÓN DE DESPLAZAMIENTO SEGÚN ZONAS DE RIESGO Y DINÁMICA DE DESPLAZAMIENTO



DESPLAZAMIENTOS MASIVOS 1999-2004



ZONAS SEGÚN RIESGO	
●	ZONAS DE ALTO RIESGO
●	ZONAS DE MEDIANO RIESGO
●	ZONAS DE BAJO RIESGO

LOCALIDADES SEGÚN RIESGO	
★	ALTO
★	MEDIANO
★	BAJO RIESGO

DIMENSION DEL EVENTO	
●	MAYORES A 1.501 PERSONAS
●	ENTRE 1.001 Y 1.500 PERSONAS
●	ENTRE 501 Y 1.000 PERSONAS
●	ENTRE 201 Y 300 PERSONAS
●	ENTRE 101 Y 200 PERSONAS
●	ENTRE 50 Y 100 PERSONAS

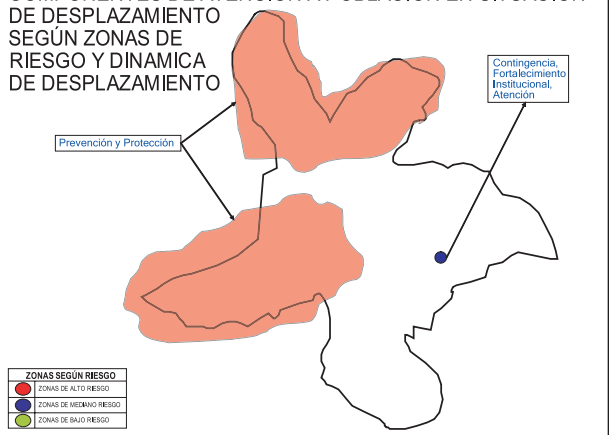
AÑOS	
●	AÑO 1.999
●	AÑO 2.000
●	AÑO 2.001
●	AÑO 2.002
●	AÑO 2.003
●	AÑO 2.004

EVENTO	
○	EXPULSIÓN INTERNA VALLE-VALLE
○	RECEPCIÓN INTERNA VALLE-VALLE
△	RECEPCIÓN INTERDEPTAL
→	DESPLAZAMIENTO LOCAL
→	DESPLAZAMIENTO INTERMUNICIPAL
→	DESPLAZAMIENTO INTERDEPTAL
→	REUBICACIÓN

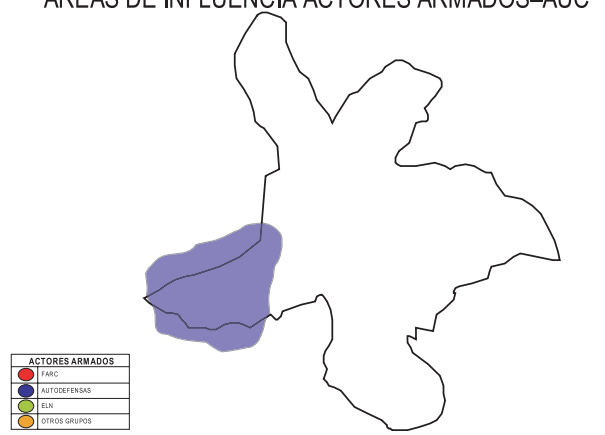
ACTORES ARMADOS	
●	FARC
●	AUTODEFENSAS
●	ELN
●	OTROS GRUPOS

Municipio de EL DOVIO

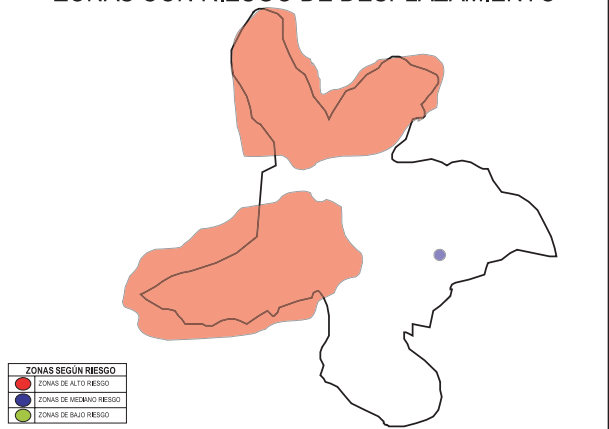
COMPONENTES DE ATENCIÓN A POBLACIÓN EN SITUACIÓN DE DESPLAZAMIENTO SEGÚN ZONAS DE RIESGO Y DINÁMICA DE DESPLAZAMIENTO



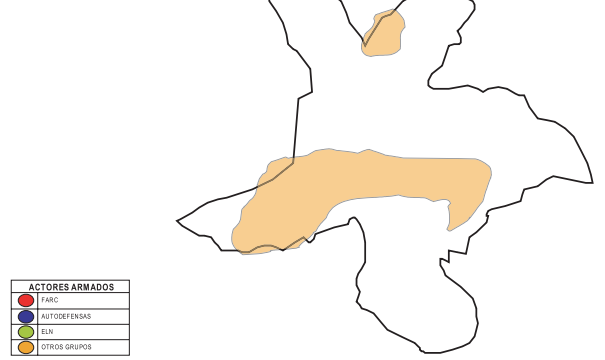
AREAS DE INFLUENCIA ACTORES ARMADOS-AUC



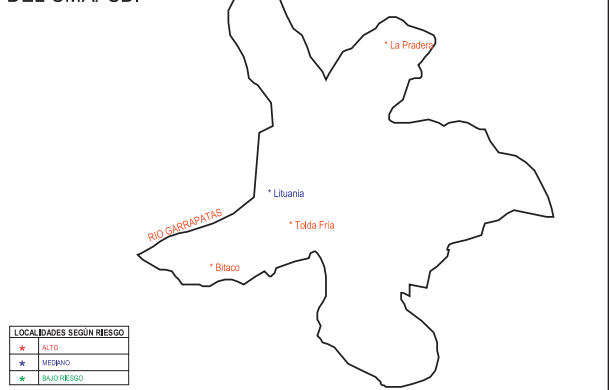
ZONAS CON RIESGO DE DESPLAZAMIENTO



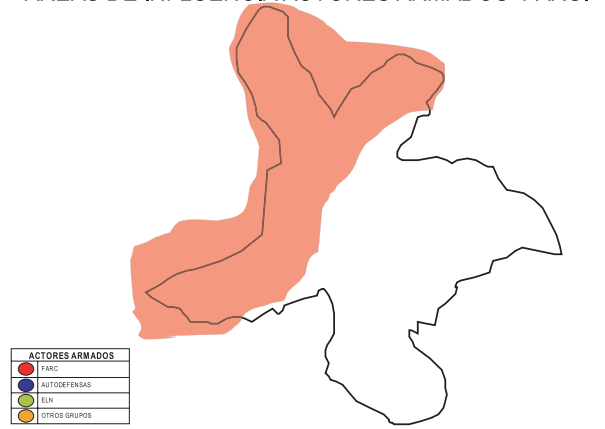
AREAS DE INFLUENCIA ACTORES ARMADOS -OTROS GRUPOS.



LOCALIDADES CON RIESGO DE DESPLAZAMIENTO SEGÚN VALORACIÓN DEL CMAPSD.



AREAS DE INFLUENCIA ACTORES ARMADOS-FARC.



ZONAS SEGÚN RIESGO	
●	ZONAS DE ALTO RIESGO
●	ZONAS DE MEDIANO RIESGO
●	ZONAS DE BAJO RIESGO

LOCALIDADES SEGÚN RIESGO	
★	ALTO
★	MEDIANO
★	BAJO RIESGO

DIMENSION DEL EVENTO	
●	MAYORES A 1.501 PERSONAS
●	ENTRE 1.001 Y 1.500 PERSONAS
●	ENTRE 501 Y 1.000 PERSONAS
●	ENTRE 301 Y 500 PERSONAS
●	ENTRE 201 Y 300 PERSONAS
●	ENTRE 101 Y 200 PERSONAS
●	ENTRE 50 Y 100 PERSONAS

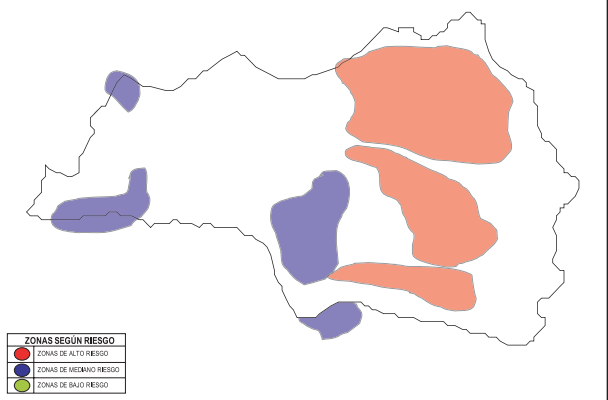
AÑOS	
●	AÑO 1.999
●	AÑO 2.000
●	AÑO 2.001
●	AÑO 2.002
●	AÑO 2.003
●	AÑO 2.004

EVENTO	
○	EXPULSIÓN INTERNO VALLE-VALLE
○	RECEPCIÓN INTERNA VALLE-VALLE
△	RECEPCIÓN INTERDEPTAL
→	DESPLAZAMIENTO LOCAL
→	DESPLAZAMIENTO INTERMUNICIPAL
→	DESPLAZAMIENTO INTERDEPTAL
↺	REUBICACIÓN

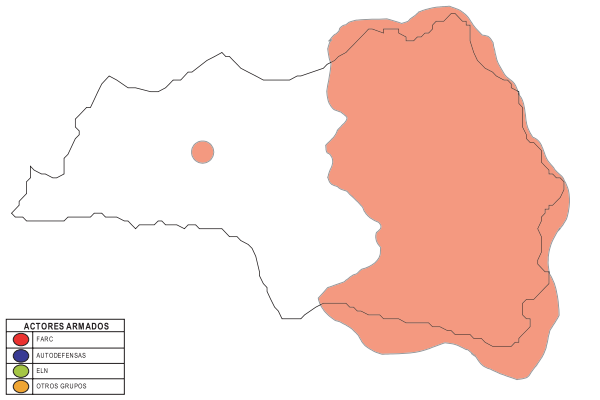
ACTORES ARMADOS	
●	FARC
●	AUTODEFENSAS
●	ELN
●	OTROS GRUPOS

Municipio de FLORIDA

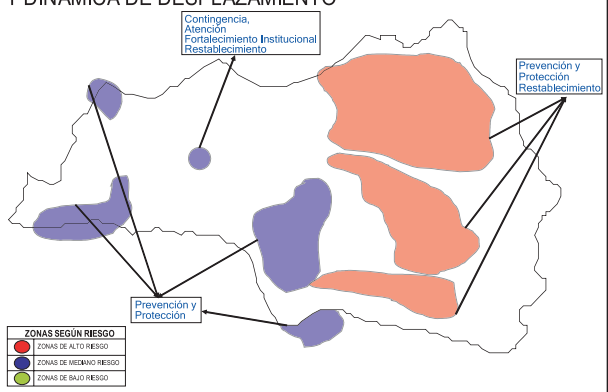
ZONAS CON RIESGO DE DESPLAZAMIENTO



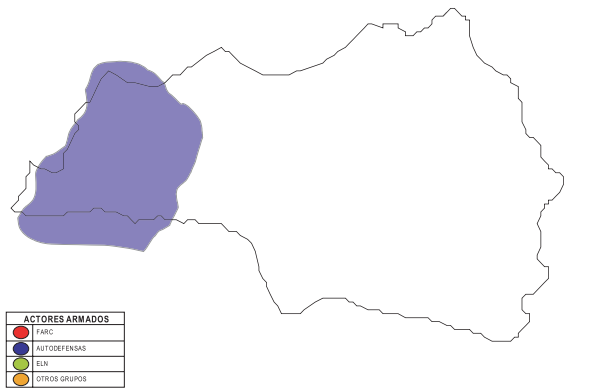
AREAS DE INFLUENCIA ACTORES ARMADOS-FARC.



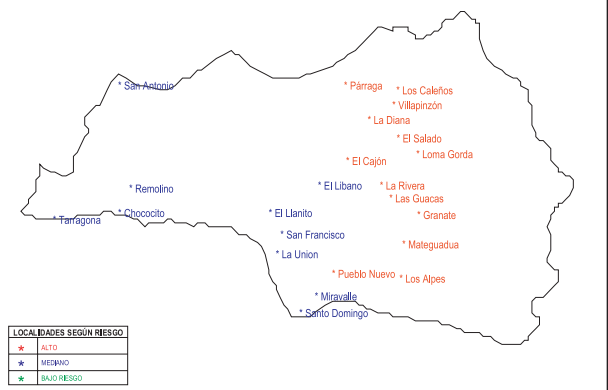
COMPONENTES DE ATENCIÓN A POBLACIÓN EN SITUACIÓN DE DESPLAZAMIENTO SEGÚN ZONAS DE RIESGO Y DINÁMICA DE DESPLAZAMIENTO



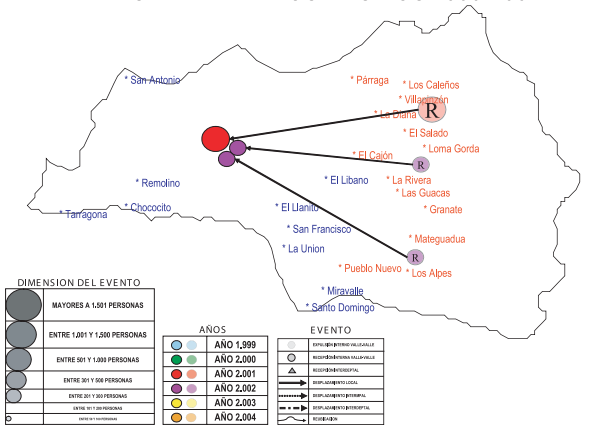
AREAS DE INFLUENCIA ACTORES ARMADOS-AUC



LOCALIDADES CON RIESGO DE DESPLAZAMIENTO SEGÚN VALORACIÓN DEL CMAPSD.



DESPLAZAMIENTOS MASIVOS 1999-2004



ZONAS SEGÚN RIESGO	
●	ZONAS DE ALTO RIESGO
●	ZONAS DE MEDIANO RIESGO
●	ZONAS DE BAJO RIESGO

LOCALIDADES SEGÚN RIESGO	
★	ALTO
★	MEDIANO
★	BAJO RIESGO

DIMENSION DEL EVENTO	
●	MAYORES A 1.501 PERSONAS
●	ENTRE 1.001 Y 1.500 PERSONAS
●	ENTRE 501 Y 1.000 PERSONAS
●	ENTRE 301 Y 500 PERSONAS
●	ENTRE 201 Y 300 PERSONAS
●	ENTRE 101 Y 200 PERSONAS
●	ENTRE 50 Y 100 PERSONAS

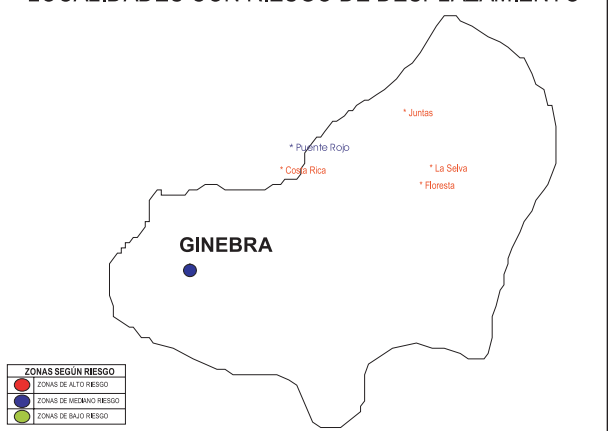
AÑOS	
●	AÑO 1.999
●	AÑO 2.000
●	AÑO 2.001
●	AÑO 2.002
●	AÑO 2.003
●	AÑO 2.004

EVENTO	
●	EXPULSIÓN INTERNO VALLE-VALLE
○	RECEPCIÓN INTERNA VALLE-VALLE
△	RECEPCIÓN INTERDEPTAL
→	DESPLAZAMIENTO LOCAL
⋯	DESPLAZAMIENTO INTERMUNICIPAL
- - -	DESPLAZAMIENTO INTERDEPTAL
↺	REUBICACIÓN

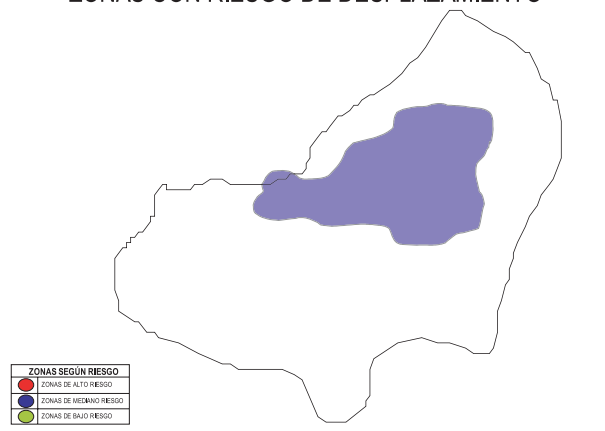
ACTORES ARMADOS	
●	FARC
●	AUTODEFENSAS
●	ELN
●	OTROS GRUPOS

Municipio de GINEBRA

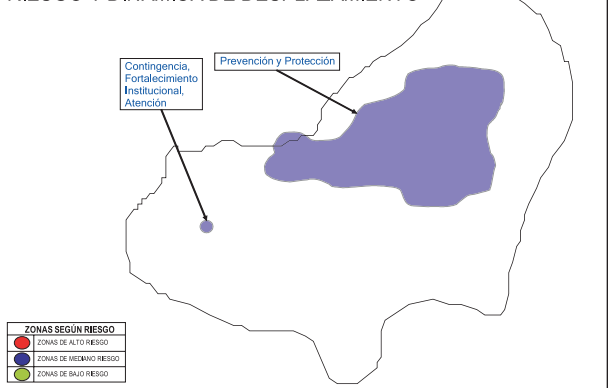
LOCALIDADES CON RIESGO DE DESPLAZAMIENTO



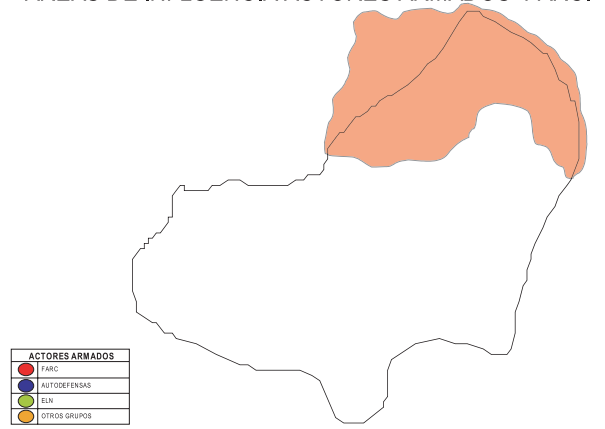
ZONAS CON RIESGO DE DESPLAZAMIENTO



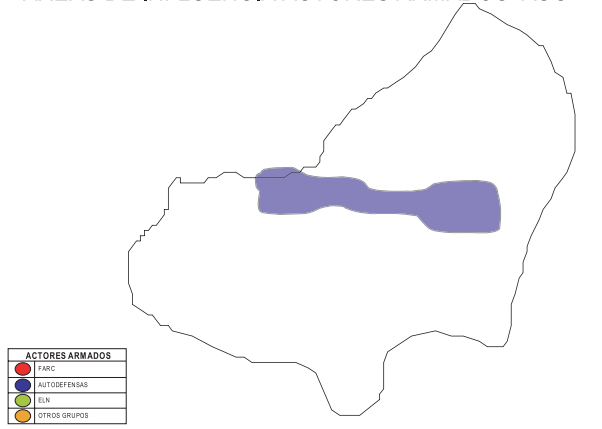
COMPONENTES DE ATENCIÓN A POBLACIÓN EN SITUACIÓN DE DESPLAZAMIENTO SEGÚN ZONAS DE RIESGO Y DINÁMICA DE DESPLAZAMIENTO



ÁREAS DE INFLUENCIA ACTORES ARMADOS-FARC.



ÁREAS DE INFLUENCIA ACTORES ARMADOS-AUC.



ZONAS SEGÚN RIESGO	
	ZONAS DE ALTO RIESGO
	ZONAS DE MEDIANO RIESGO
	ZONAS DE BAJO RIESGO

LOCALIDADES SEGÚN RIESGO	
	ALTO
	MEDIANO
	BAJO RIESGO

DIMENSION DEL EVENTO	
	MAYORES A 1.501 PERSONAS
	ENTRE 1.001 Y 1.500 PERSONAS
	ENTRE 501 Y 1.000 PERSONAS
	ENTRE 301 Y 500 PERSONAS
	ENTRE 201 Y 300 PERSONAS
	ENTRE 101 Y 200 PERSONAS
	ENTRE 50 Y 100 PERSONAS

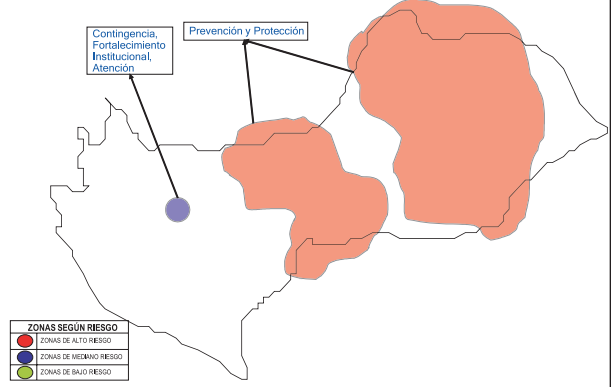
AÑOS	
	AÑO 1.999
	AÑO 2.000
	AÑO 2.001
	AÑO 2.002
	AÑO 2.003
	AÑO 2.004

EVENTO	
	EXPULSIÓN INTERNO VALLE-VALLE
	RECEPCIÓN INTERNA VALLE-VALLE
	RECEPCIÓN INTERDEPTAL
	DESPLAZAMIENTO LOCAL
	DESPLAZAMIENTO INTERMUNICIPAL
	DESPLAZAMIENTO INTERDEPTAL
	REUBICACIÓN

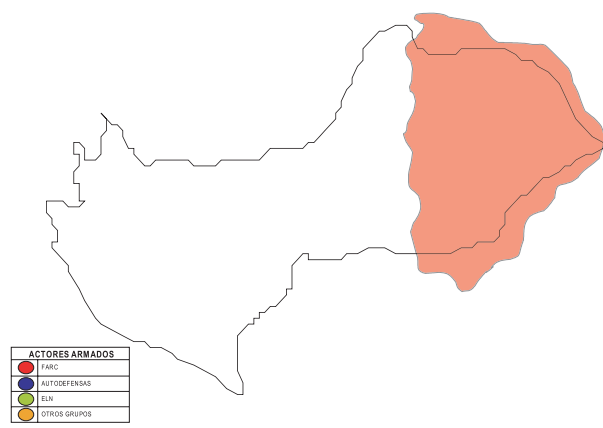
ACTORES ARMADOS	
	FARC
	AUTODEFENSAS
	ELN
	OTROS GRUPOS

Municipio de GUACARI

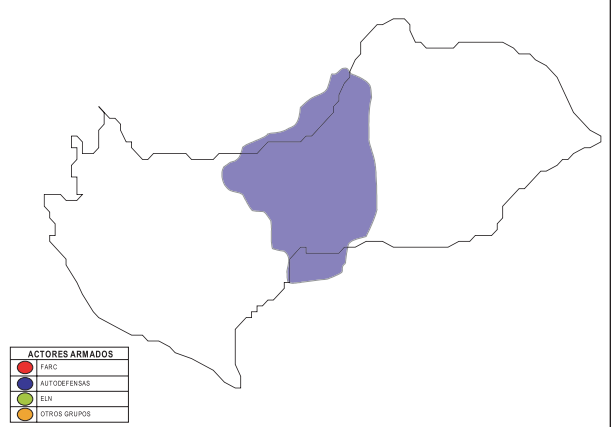
COMPONENTES DE ATENCIÓN A POBLACIÓN EN SITUACIÓN DE DESPLAZAMIENTO SEGÚN ZONAS DE RIESGO Y DINÁMICA DE DESPLAZAMIENTO



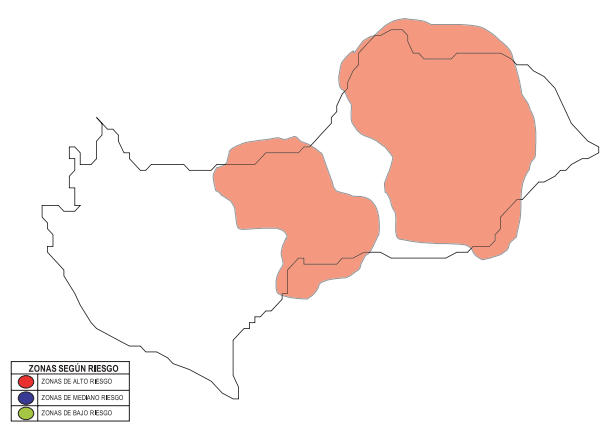
AREAS DE INFLUENCIA ACTORES ARMADOS-FARC.



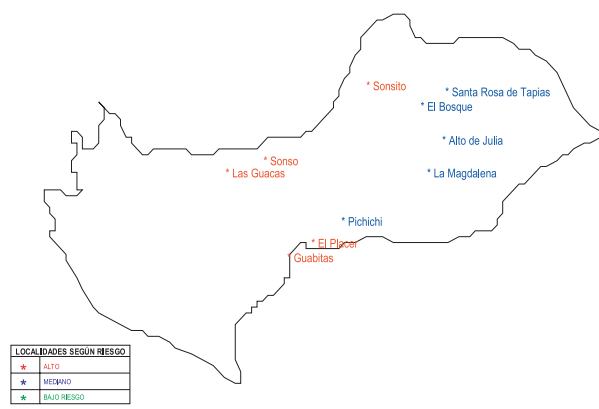
AREAS DE INFLUENCIA ACTORES ARMADOS-AUC



ZONAS CON RIESGO DE DESPLAZAMIENTO



LOCALIDADES CON RIESGO DE DESPLAZAMIENTO SEGÚN VALORACIÓN DEL CMAPSD.



ZONAS SEGÚN RIESGO	
●	ZONAS DE ALTO RIESGO
●	ZONAS DE MEDIANO RIESGO
●	ZONAS DE BAJO RIESGO

LOCALIDADES SEGÚN RIESGO	
★	ALTO
★	MEDIANO
★	BAJO RIESGO

DIMENSION DEL EVENTO	
●	MAYORES A 1.501 PERSONAS
●	ENTRE 1.001 Y 1.500 PERSONAS
●	ENTRE 501 Y 1.000 PERSONAS
●	ENTRE 301 Y 500 PERSONAS
●	ENTRE 201 Y 300 PERSONAS
●	ENTRE 101 Y 200 PERSONAS
●	ENTRE 50 Y 100 PERSONAS

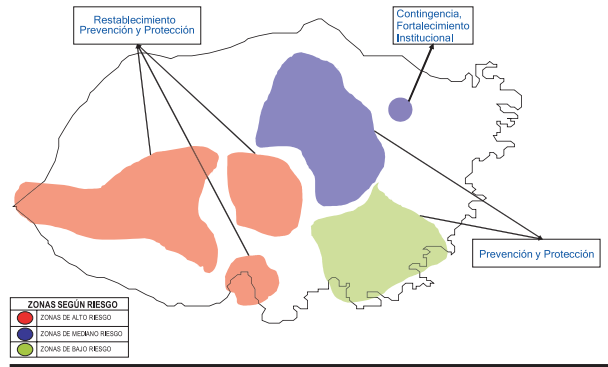
AÑOS	
●	AÑO 1.999
●	AÑO 2.000
●	AÑO 2.001
●	AÑO 2.002
●	AÑO 2.003
●	AÑO 2.004

EVENTO	
○	EXPULSIÓN INTERNO VALLE-VALLE
○	RECEPCIÓN INTERNA VALLE-VALLE
△	RECEPCIÓN INTERDEPTAL
→	DESPLAZAMIENTO LOCAL
→	DESPLAZAMIENTO INTERMUNICIPAL
→	DESPLAZAMIENTO INTERDEPTAL
→	REUBICACIÓN

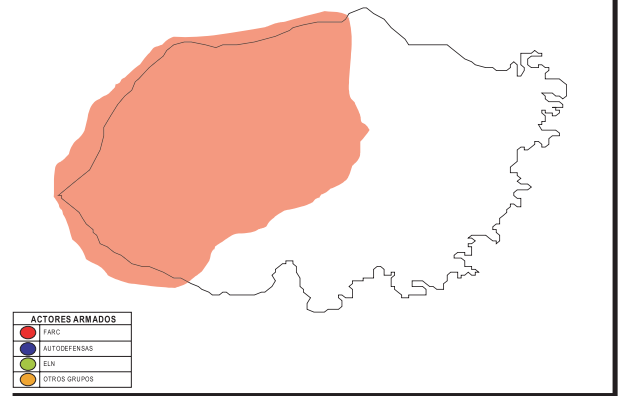
ACTORES ARMADOS	
●	FARC
●	AUTODEFENSAS
●	ELN
●	OTROS GRUPOS

Municipio de JAMUNDI

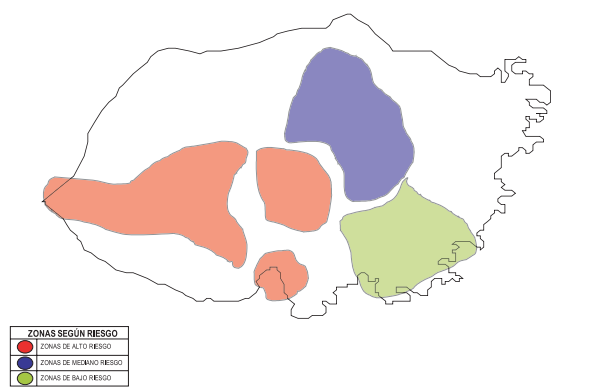
COMPONENTES DE ATENCIÓN A POBLACIÓN EN SITUACIÓN DE DESPLAZAMIENTO SEGÚN ZONAS DE RIESGO Y DINÁMICA DE DESPLAZAMIENTO



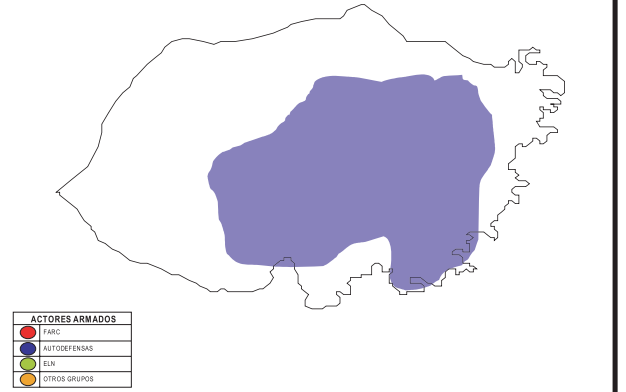
AREAS DE INFLUENCIA ACTORES ARMADOS FARC-EP.



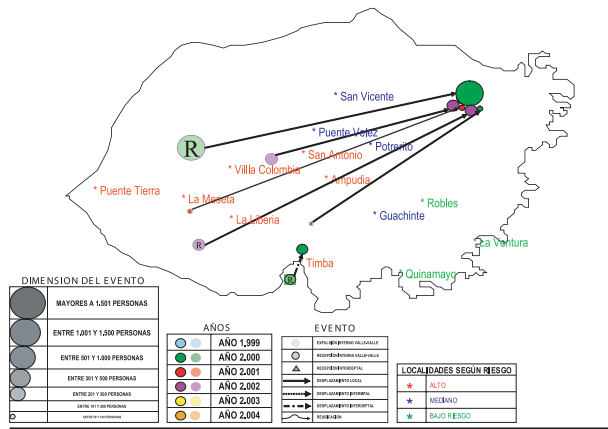
ZONAS CON RIESGO DE DESPLAZAMIENTO



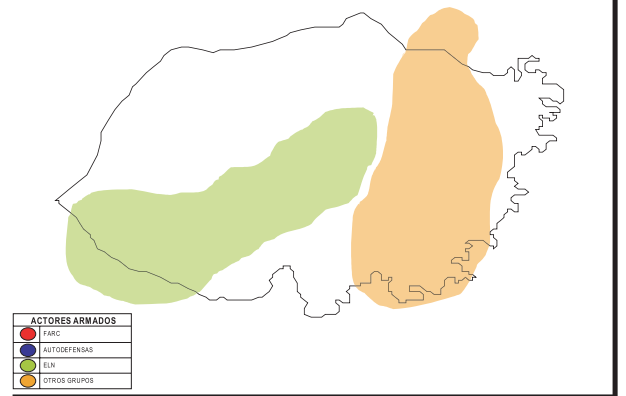
AREAS DE INFLUENCIA ACTORES ARMADOS AUC



DESPLAZAMIENTOS MASIVOS 1999-2004.



AREAS DE INFLUENCIA ACTORES ARMADOS ELN - OTROS GRUPOS



ZONAS SEGÚN RIESGO	
●	ZONAS DE ALTO RIESGO
●	ZONAS DE MEDIANO RIESGO
●	ZONAS DE BAJO RIESGO

LOCALIDADES SEGÚN RIESGO	
✱	ALTO
✱	MEDIANO
✱	BAJO RIESGO

DIMENSION DEL EVENTO	
●	MAYORES A 1.501 PERSONAS
●	ENTRE 1.001 Y 1.500 PERSONAS
●	ENTRE 501 Y 1.000 PERSONAS
●	ENTRE 301 Y 500 PERSONAS
●	ENTRE 201 Y 300 PERSONAS
●	ENTRE 101 Y 200 PERSONAS
●	ENTRE 50 Y 100 PERSONAS

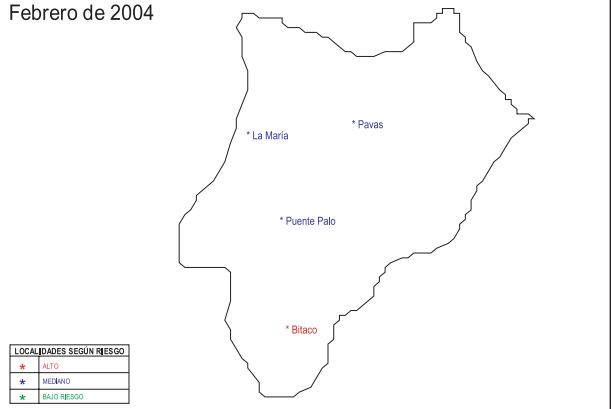
AÑOS	
●	AÑO 1.999
●	AÑO 2.000
●	AÑO 2.001
●	AÑO 2.002
●	AÑO 2.003
●	AÑO 2.004

EVENTO	
○	EXPULSIÓN INTERNO VALLE-VALLE
●	RECEPCIÓN INTERNA VALLE-VALLE
△	RECEPCIÓN INTERDEPTAL
→	DESPLAZAMIENTO LOCAL
⋯	DESPLAZAMIENTO INTERMUNICIPAL
- - -	DESPLAZAMIENTO INTERDEPTAL
↺	REUBICACIÓN

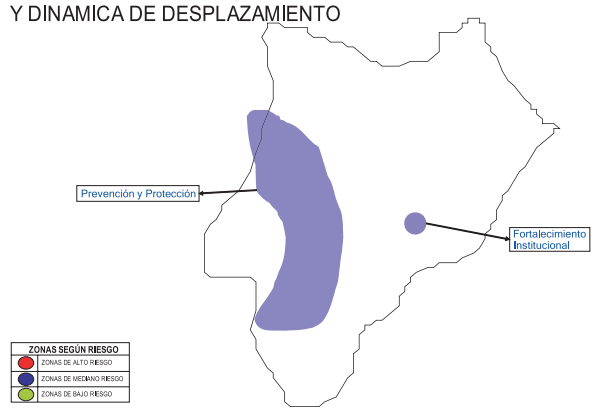
ACTORES ARMADOS	
●	FARC
●	AUTODEFENSAS
●	ELN
●	OTROS GRUPOS

Municipio de LA CUMBRE

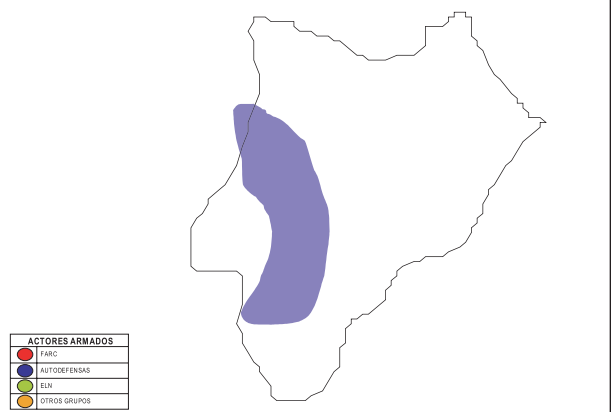
LOCALIDADES CON RIESGO DE DESPLAZAMIENTO SEGÚN VALORACIÓN DEL CMAPSD, Febrero de 2004



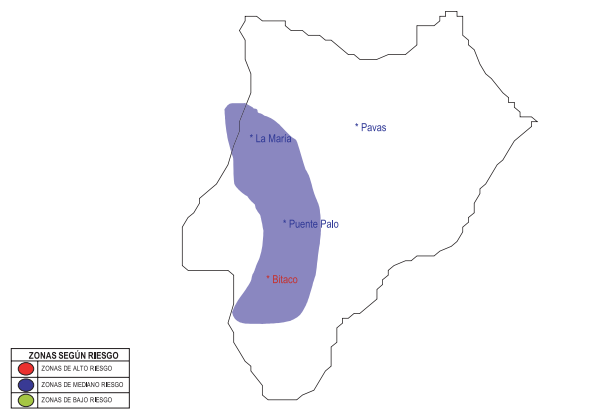
COMPONENTES DE ATENCIÓN A POBLACIÓN EN SITUACIÓN DE DESPLAZAMIENTO SEGÚN ZONAS DE RIESGO Y DINAMICA DE DESPLAZAMIENTO



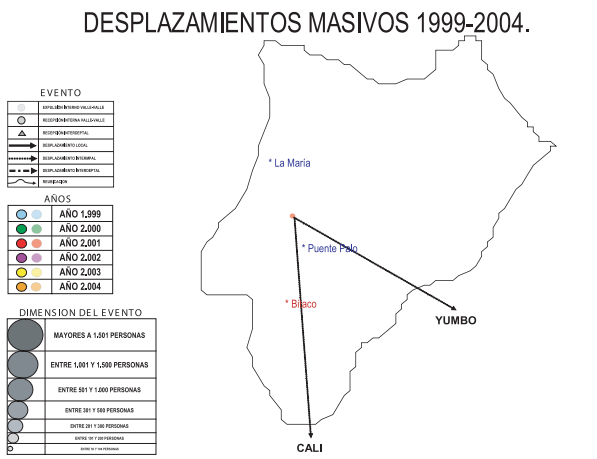
AREAS DE INFLUENCIA ACTORES ARMADOS-AUC



ZONAS CON RIESGO DE DESPLAZAMIENTO



DESPLAZAMIENTOS MASIVOS 1999-2004.



ZONAS SEGÚN RIESGO	
●	ZONAS DE ALTO RIESGO
●	ZONAS DE MEDIANO RIESGO
●	ZONAS DE BAJO RIESGO

LOCALIDADES SEGÚN RIESGO	
★	ALTO
☆	MEDIANO
★	BAJO RIESGO

DIMENSION DEL EVENTO	
●	MAYORES A 1.501 PERSONAS
●	ENTRE 1.001 Y 1.500 PERSONAS
●	ENTRE 501 Y 1.000 PERSONAS
●	ENTRE 301 Y 500 PERSONAS
●	ENTRE 201 Y 300 PERSONAS
●	ENTRE 101 Y 200 PERSONAS
●	ENTRE 50 Y 100 PERSONAS

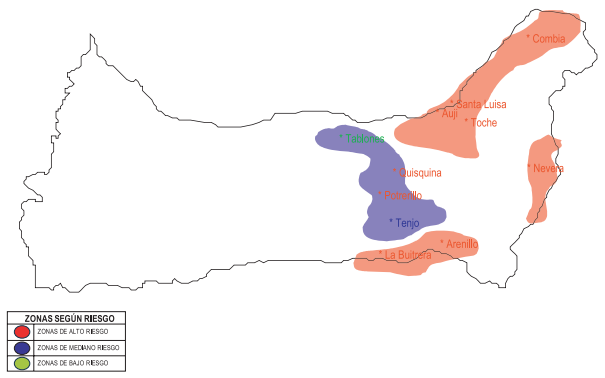
AÑOS	
●	AÑO 1.999
●	AÑO 2.000
●	AÑO 2.001
●	AÑO 2.002
●	AÑO 2.003
●	AÑO 2.004

EVENTO	
○	EXPULSIÓN INTERNO VALLE-VALLE
○	RECEPCIÓN INTERNA VALLE-VALLE
△	RECEPCIÓN INTERDEPTAL
→	DESPLAZAMIENTO LOCAL
→	DESPLAZAMIENTO INTERMUNICIPAL
→	DESPLAZAMIENTO INTERDEPTAL
→	REUBICACIÓN

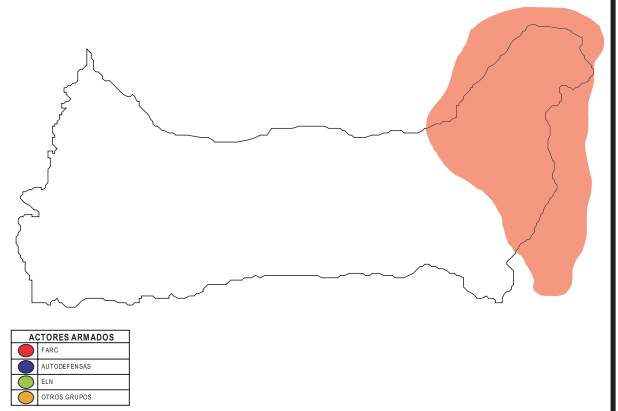
ACTORES ARMADOS	
●	FARC
●	AUTODEFENSAS
●	ELN
●	OTROS GRUPOS

Municipio de PALMIRA

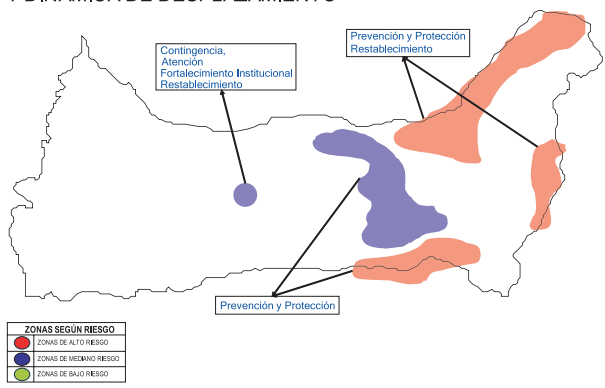
ZONAS CON RIESGO DE DESPLAZAMIENTO



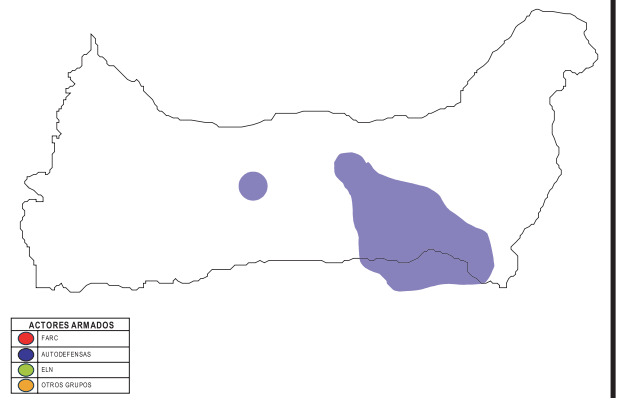
AREAS DE INFLUENCIA ACTORES ARMADOS-FARC.



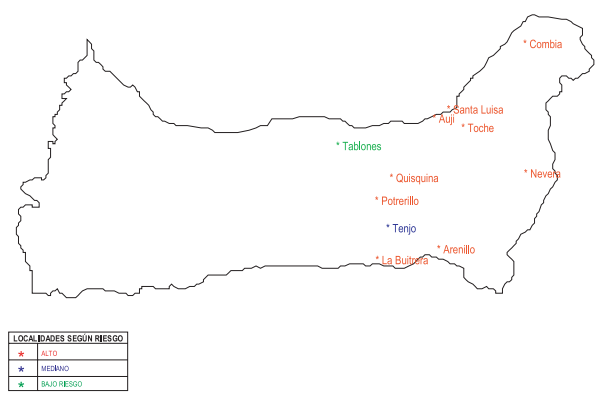
COMPONENTES DE ATENCIÓN A POBLACIÓN EN SITUACIÓN DE DESPLAZAMIENTO SEGÚN ZONAS DE RIESGO Y DINÁMICA DE DESPLAZAMIENTO



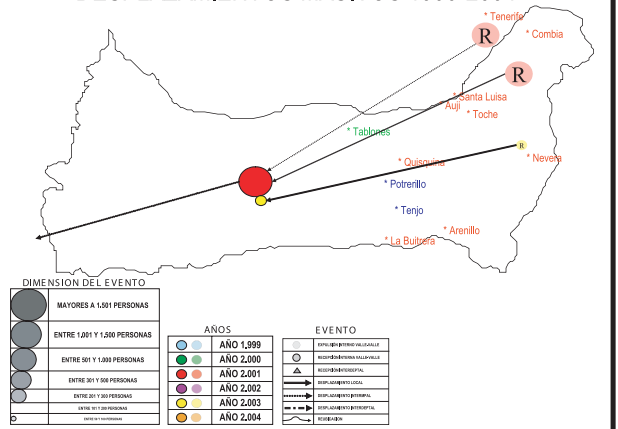
AREAS DE INFLUENCIA ACTORES ARMADOS-AUC



LOCALIDADES CON RIESGO DE DESPLAZAMIENTO SEGÚN VALORACIÓN DEL CMAPSD.



DESPLAZAMIENTOS MASIVOS 1999-2004



ZONAS SEGÚN RIESGO	
●	ZONAS DE ALTO RIESGO
●	ZONAS DE MEDIANO RIESGO
●	ZONAS DE BAJO RIESGO

LOCALIDADES SEGÚN RIESGO	
★	ALTO
★	MEDIANO
★	BAJO RIESGO

DIMENSION DEL EVENTO	
●	MAYORES A 1.501 PERSONAS
●	ENTRE 1.001 Y 1.500 PERSONAS
●	ENTRE 501 Y 1.000 PERSONAS
●	ENTRE 301 Y 500 PERSONAS
●	ENTRE 201 Y 300 PERSONAS
●	ENTRE 101 Y 200 PERSONAS
●	ENTRE 50 Y 100 PERSONAS

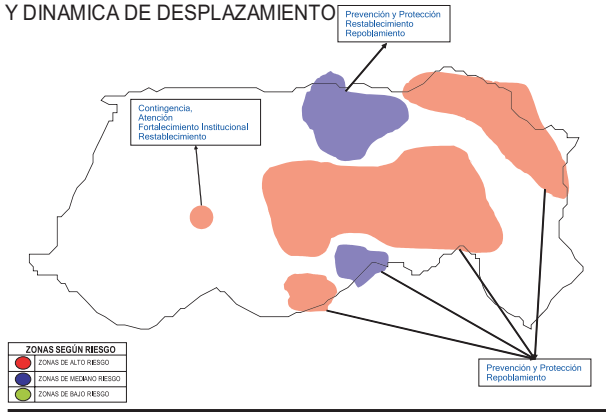
AÑOS	
●	AÑO 1.999
●	AÑO 2.000
●	AÑO 2.001
●	AÑO 2.002
●	AÑO 2.003
●	AÑO 2.004

EVENTO	
○	EXPULSIÓN INTERNA VALLE-VALLE
○	RECEPCIÓN INTERNA VALLE-VALLE
○	RECEPCIÓN INTERDEPTAL
○	DESPLAZAMIENTO LOCAL
○	DESPLAZAMIENTO INTERMUNICIPAL
○	DESPLAZAMIENTO INTERDEPTAL
○	REUBICACIÓN

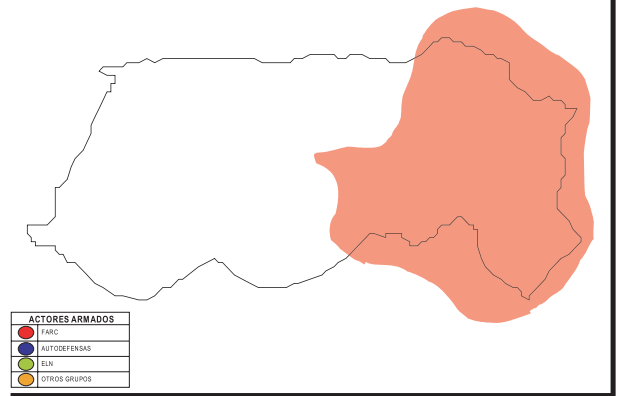
ACTORES ARMADOS	
●	FARC
●	AUTODEFENSAS
●	ELN
●	OTROS GRUPOS

Municipio de PRADERA

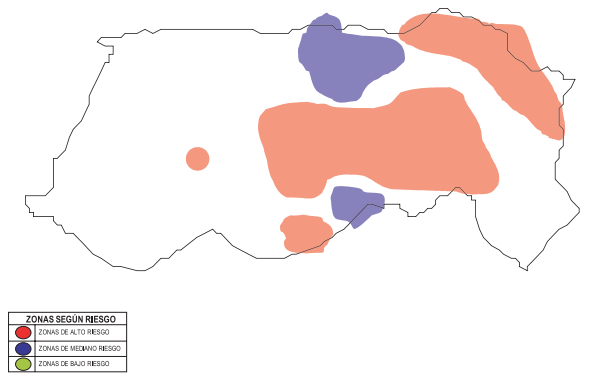
COMPONENTES DE ATENCIÓN A POBLACIÓN EN SITUACIÓN DE DESPLAZAMIENTO SEGÚN ZONAS DE RIESGO Y DINÁMICA DE DESPLAZAMIENTO



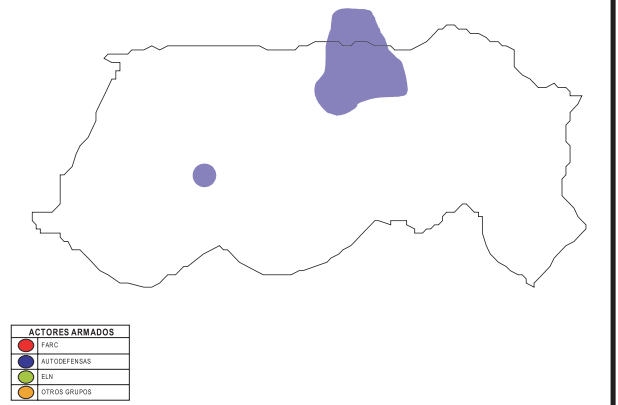
ÁREAS DE INFLUENCIA ACTORES ARMADOS FARC



ZONAS CON RIESGO DE DESPLAZAMIENTO



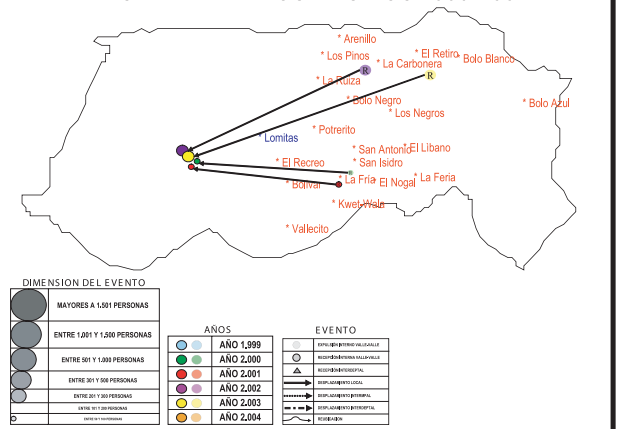
ÁREAS DE INFLUENCIA ACTORES ARMADOS-AUC.



LOCALIDADES CON RIESGO DE DESPLAZAMIENTO SEGÚN VALORACIÓN DEL CMAPSD.



DESPLAZAMIENTOS MASIVOS 1999-2004



ZONAS SEGÚN RIESGO	
●	ZONAS DE ALTO RIESGO
●	ZONAS DE MEDIANO RIESGO
●	ZONAS DE BAJO RIESGO

LOCALIDADES SEGÚN RIESGO	
✱	ALTO
✱	MEDIANO
✱	BAJO RIESGO

DIMENSION DEL EVENTO	
●	MAYORES A 1.501 PERSONAS
●	ENTRE 1.001 Y 1.500 PERSONAS
●	ENTRE 501 Y 1.000 PERSONAS
●	ENTRE 301 Y 500 PERSONAS
●	ENTRE 201 Y 300 PERSONAS
●	ENTRE 101 Y 200 PERSONAS
●	ENTRE 50 Y 100 PERSONAS

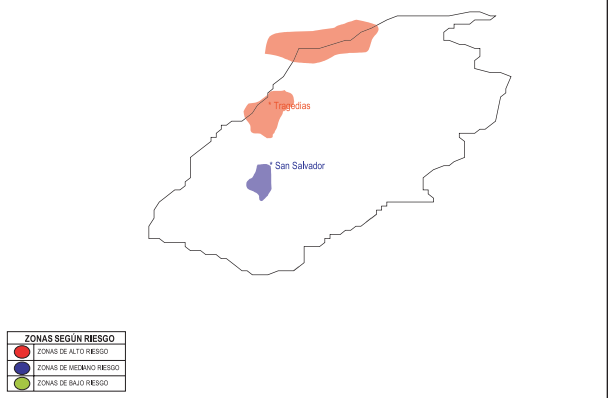
AÑOS	
●	AÑO 1.999
●	AÑO 2.000
●	AÑO 2.001
●	AÑO 2.002
●	AÑO 2.003
●	AÑO 2.004

EVENTO	
○	EXPULSIÓN INTERNO VALLE-VALLE
●	RECEPCIÓN INTERNA VALLE-VALLE
△	RECEPCIÓN INTERDEPTAL
→	DESPLAZAMIENTO LOCAL
⋯→	DESPLAZAMIENTO INTERMUNICIPAL
- - -→	DESPLAZAMIENTO INTERDEPTAL
↺	REUBICACIÓN

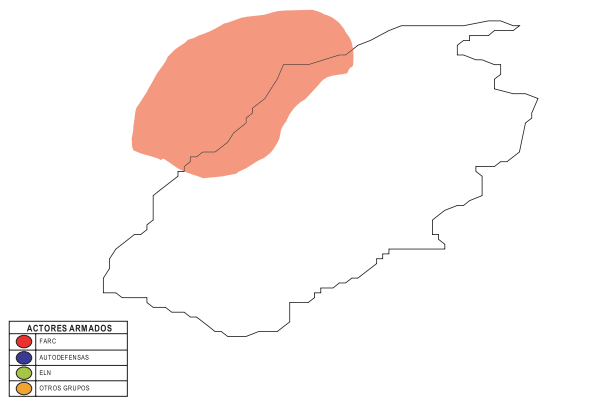
ACTORES ARMADOS	
●	FARC
●	AUTODEFENSAS
●	ELN
●	OTROS GRUPOS

Municipio de RESTREPO

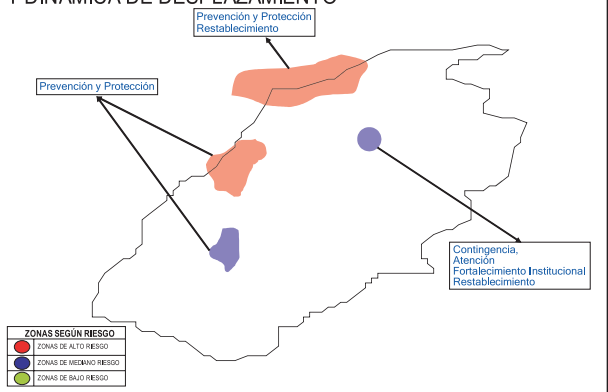
ZONAS CON RIESGO DE DESPLAZAMIENTO



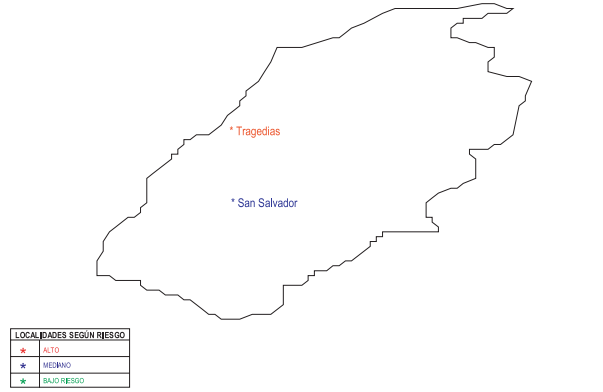
AREAS DE INFLUENCIA ACTORES ARMADOS-FARC.



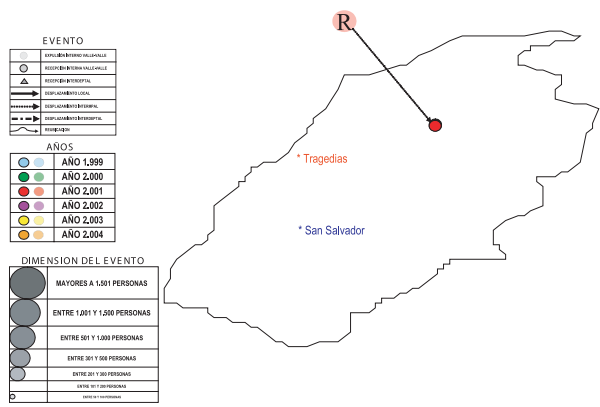
COMPONENTES DE ATENCIÓN A POBLACIÓN EN SITUACIÓN DE DESPLAZAMIENTO SEGÚN ZONAS DE RIESGO Y DINÁMICA DE DESPLAZAMIENTO



LOCALIDADES CON RIESGO DE DESPLAZAMIENTO SEGÚN VALORACIÓN DEL CMAPSD.



DESPLAZAMIENTOS MASIVOS 1999-2004



ZONAS SEGUN RIESGO	
●	ZONAS DE ALTO RIESGO
●	ZONAS DE MEDIANO RIESGO
●	ZONAS DE BAJO RIESGO

LOCALIDADES SEGUN RIESGO	
★	ALTO
★	MEDIANO
★	BAJO RIESGO

DIMENSION DEL EVENTO	
	MAYORES A 1.501 PERSONAS
	ENTRE 1.001 Y 1.500 PERSONAS
	ENTRE 501 Y 1.000 PERSONAS
	ENTRE 301 Y 500 PERSONAS
	ENTRE 201 Y 300 PERSONAS
	ENTRE 101 Y 200 PERSONAS
	ENTRE 50 Y 100 PERSONAS

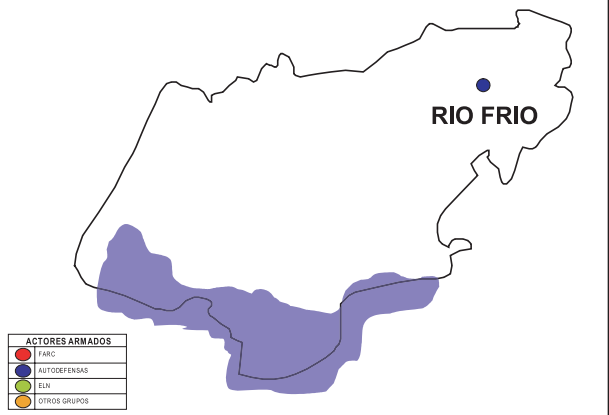
AÑOS	
●	AÑO 1.999
●	AÑO 2.000
●	AÑO 2.001
●	AÑO 2.002
●	AÑO 2.003
●	AÑO 2.004

EVENTO	
	EXPULSIÓN INTERNO VALLE-VALLE
	RECEPCIÓN INTERNA VALLE-VALLE
	RECEPCIÓN INTERDEPTAL
	DESPLAZAMIENTO LOCAL
	DESPLAZAMIENTO INTERMUNICIPAL
	DESPLAZAMIENTO INTERDEPTAL
	REUBICACIÓN

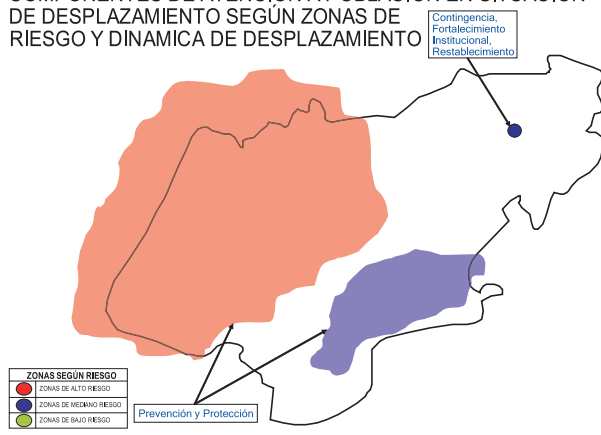
ACTORES ARMADOS	
●	FARC
●	AUTODEFENSAS
●	ELN
●	OTROS GRUPOS

Municipio de RIO FRIO

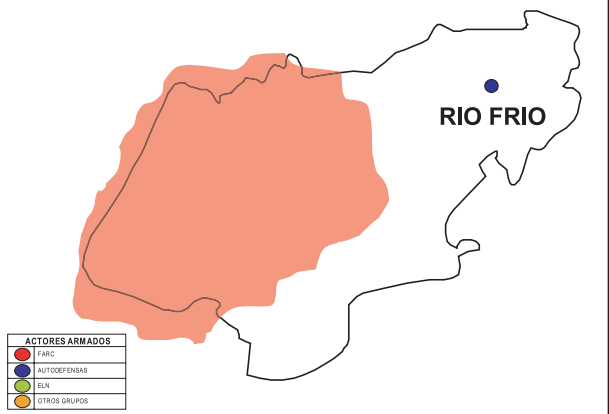
AREAS DE INFLUENCIA ACTORES ARMADOS–AUC.



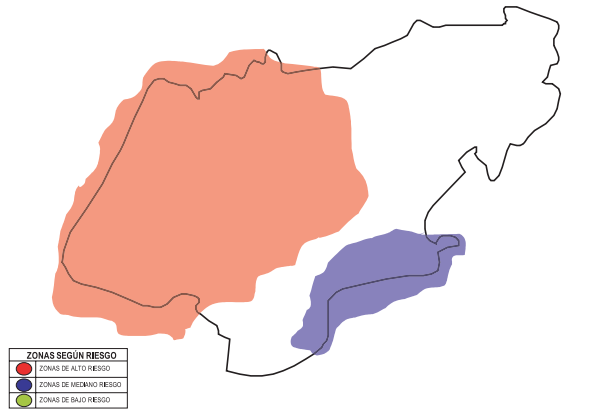
COMPONENTES DE ATENCIÓN A POBLACIÓN EN SITUACIÓN DE DESPLAZAMIENTO SEGÚN ZONAS DE RIESGO Y DINÁMICA DE DESPLAZAMIENTO



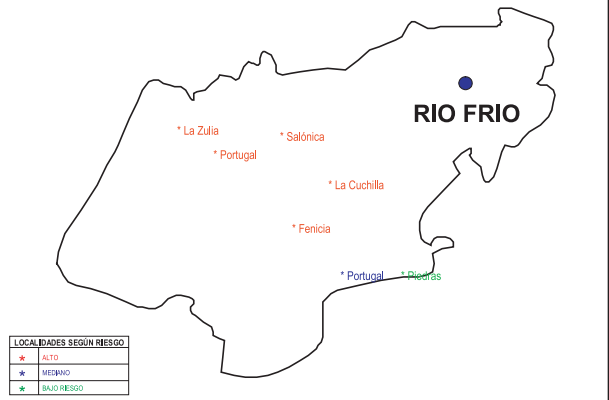
AREAS DE INFLUENCIA ACTORES ARMADOS–FARC.



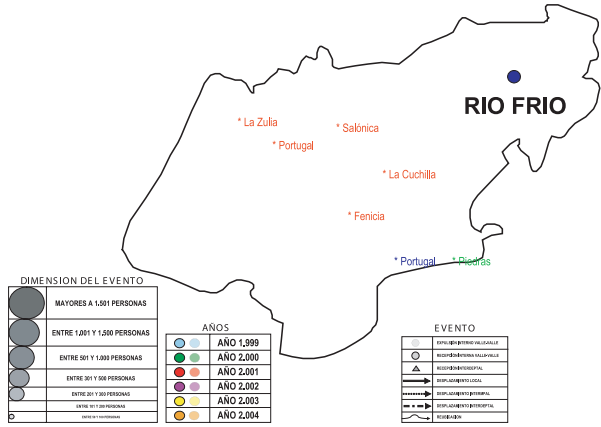
ZONAS CON RIESGO DE DESPLAZAMIENTO



LOCALIDADES CON RIESGO DE DESPLAZAMIENTO SEGÚN VALORACIÓN DEL CMAPSD.



DESPLAZAMIENTOS MASIVOS 1999-2004



ZONAS SEGÚN RIESGO	
	ZONAS DE ALTO RIESGO
	ZONAS DE MEDIANO RIESGO
	ZONAS DE BAJO RIESGO

LOCALIDADES SEGÚN RIESGO	
	ALTO
	MEDIANO
	BAJO RIESGO

DIMENSION DEL EVENTO	
	MAYORES A 1.501 PERSONAS
	ENTRE 1.001 Y 1.500 PERSONAS
	ENTRE 501 Y 1.000 PERSONAS
	ENTRE 301 Y 500 PERSONAS
	ENTRE 201 Y 300 PERSONAS
	ENTRE 101 Y 200 PERSONAS
	ENTRE 50 Y 100 PERSONAS

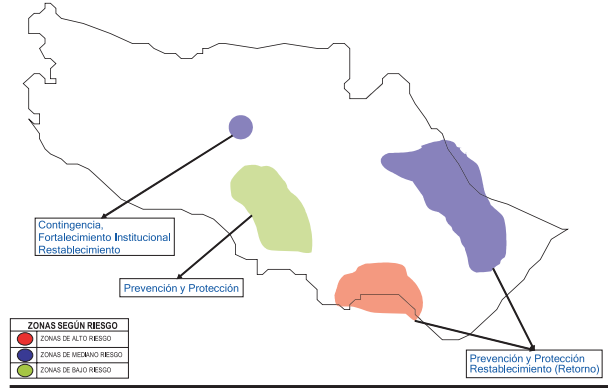
AÑOS	
	AÑO 1.999
	AÑO 2.000
	AÑO 2.001
	AÑO 2.002
	AÑO 2.003
	AÑO 2.004

EVENTO	
	EXPULSIÓN INTERNA VALLE-VALLE
	RECEPCIÓN INTERNA VALLE-VALLE
	RECEPCIÓN INTERDEPTAL
	DESPLAZAMIENTO LOCAL
	DESPLAZAMIENTO INTERPAL
	DESPLAZAMIENTO INTERDEPTAL
	REUBICACIÓN

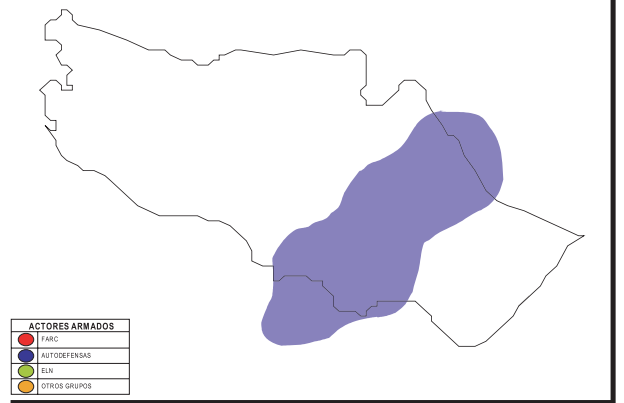
ACTORES ARMADOS	
	FARC
	AUTODEFENSAS
	ELN
	OTROS GRUPOS

Municipio de SAN PEDRO

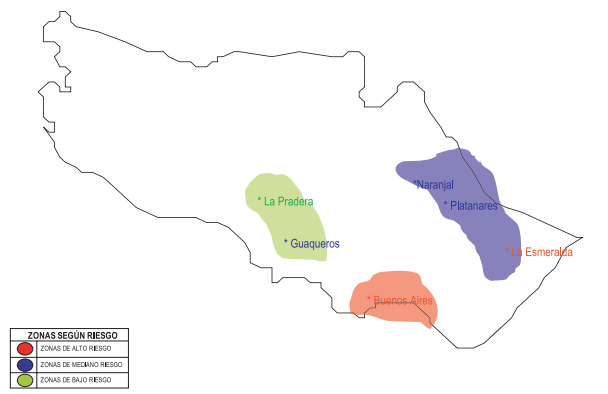
COMPONENTES DE ATENCIÓN A POBLACIÓN EN SITUACIÓN DE DESPLAZAMIENTO SEGÚN ZONAS DE RIESGO Y DINÁMICA DE DESPLAZAMIENTO



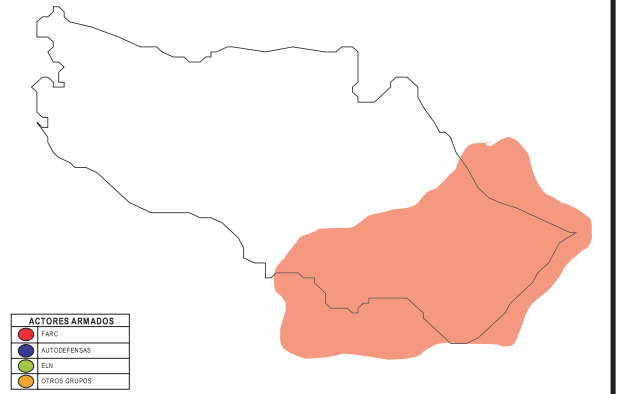
AREAS DE INFLUENCIA ACTORES ARMADOS-AUC



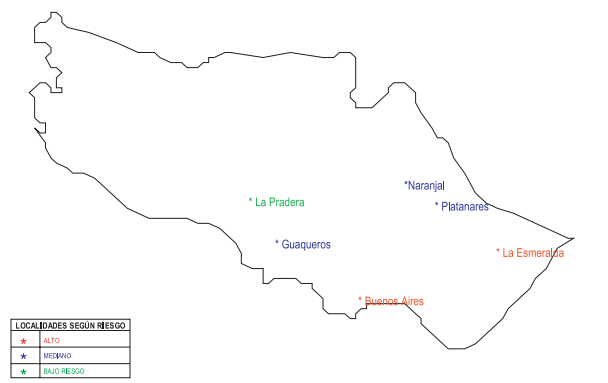
ZONAS CON RIESGO DE DESPLAZAMIENTO



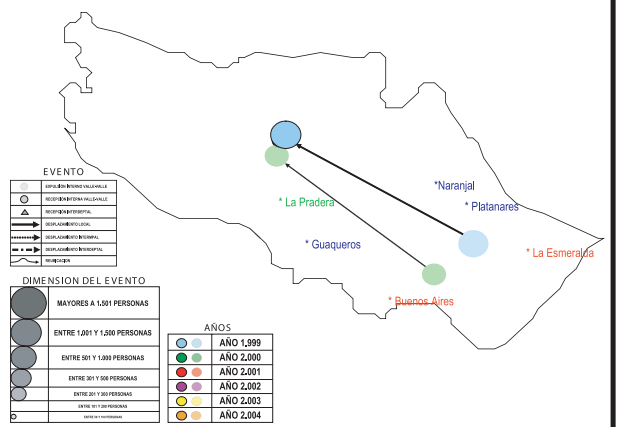
AREAS DE INFLUENCIA ACTORES ARMADOS-FARC



LOCALIDADES CON RIESGO DE DESPLAZAMIENTO SEGÚN VALORACIÓN DEL CMAPSD.



DESPLAZAMIENTOS MASIVOS 1999-2004



●	ZONAS DE ALTO RIESGO
●	ZONAS DE MEDIANO RIESGO
●	ZONAS DE BAJO RIESGO

★	ALTO
★	MEDIANO
★	BAJO RIESGO

●	MAYORES A 1.501 PERSONAS
●	ENTRE 1.001 Y 1.500 PERSONAS
●	ENTRE 501 Y 1.000 PERSONAS
●	ENTRE 301 Y 500 PERSONAS
●	ENTRE 201 Y 300 PERSONAS
●	ENTRE 101 Y 200 PERSONAS
●	ENTRE 50 Y 100 PERSONAS

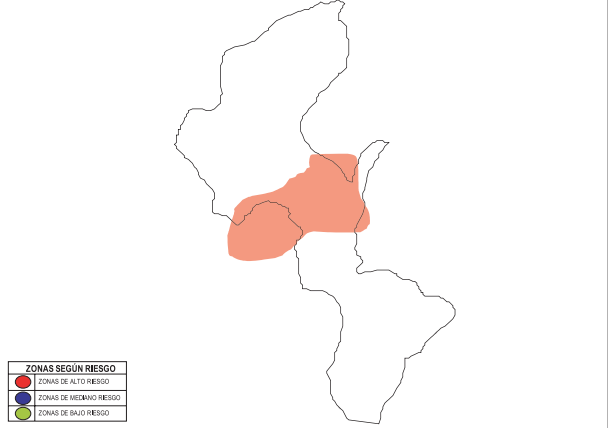
●	AÑO 1.999
●	AÑO 2.000
●	AÑO 2.001
●	AÑO 2.002
●	AÑO 2.003
●	AÑO 2.004

○	EXPULSIÓN INTERNO VALLE-VALLE
○	RECEPCIÓN INTERNA VALLE-VALLE
△	RECEPCIÓN INTERDEPTAL
→	DESPLAZAMIENTO LOCAL
→	DESPLAZAMIENTO INTERMUNICIPAL
→	DESPLAZAMIENTO INTERDEPTAL
→	REUBICACIÓN

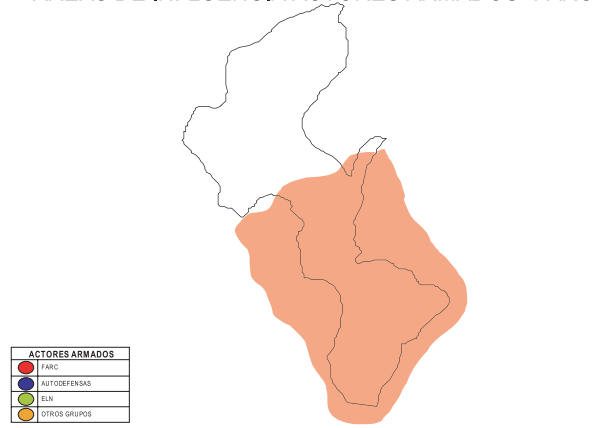
●	FARC
●	AUTODEFENSAS
●	ELN
●	OTROS GRUPOS

Municipio de SEVILLA

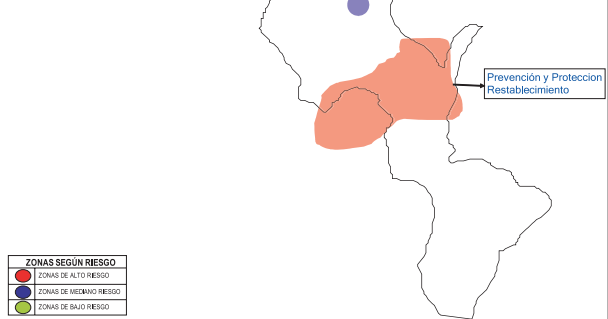
ZONAS CON RIESGO DE DESPLAZAMIENTO



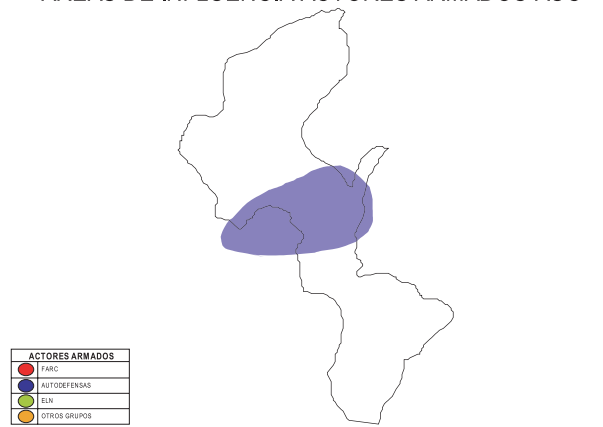
AREAS DE INFLUENCIA ACTORES ARMADOS- FARC



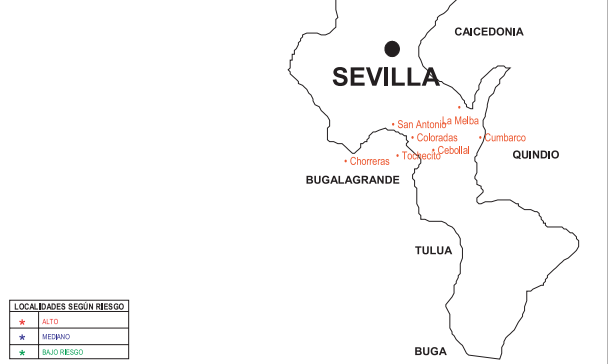
COMPONENTES DE ATENCIÓN A POBLACIÓN EN SITUACIÓN DE DESPLAZAMIENTO SEGÚN ZONAS DE RIESGO Y DINÁMICA DE DESPLAZAMIENTO



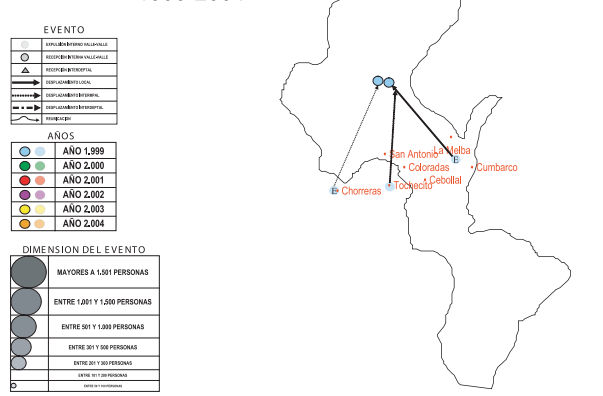
AREAS DE INFLUENCIA ACTORES ARMADOS-AUC



LOCALIDADES CON RIESGO DE DESPLAZAMIENTO SEGÚN VALORACIÓN DEL CMAPSD.



DESPLAZAMIENTOS MASIVOS 1999-2004.



ZONAS SEGÚN RIESGO	
●	ZONAS DE ALTO RIESGO
●	ZONAS DE MEDIANO RIESGO
●	ZONAS DE BAJO RIESGO

LOCALIDADES SEGÚN RIESGO	
*	ALTO
*	MEDIANO
*	BAJO RIESGO

DIMENSION DEL EVENTO	
●	MAYORES A 1.501 PERSONAS
●	ENTRE 1.001 Y 1.500 PERSONAS
●	ENTRE 501 Y 1.000 PERSONAS
●	ENTRE 301 Y 500 PERSONAS
●	ENTRE 201 Y 300 PERSONAS
●	ENTRE 101 Y 200 PERSONAS
●	ENTRE 50 Y 100 PERSONAS

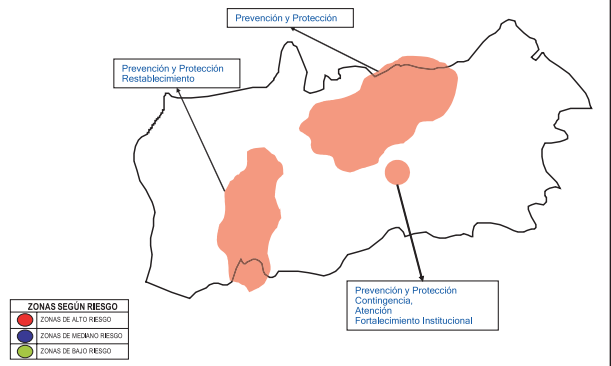
AÑOS	
●	AÑO 1.999
●	AÑO 2.000
●	AÑO 2.001
●	AÑO 2.002
●	AÑO 2.003
●	AÑO 2.004

EVENTO	
 	EXPULSIÓN INTERNO VALLE-VALLE
 	RECEPCIÓN INTERNA VALLE-VALLE
 	RECEPCIÓN INTERDEPTAL
	DESPLAZAMIENTO LOCAL
	DESPLAZAMIENTO INTERMUNICIPAL
	DESPLAZAMIENTO INTERDEPTAL
	REUBICACIÓN

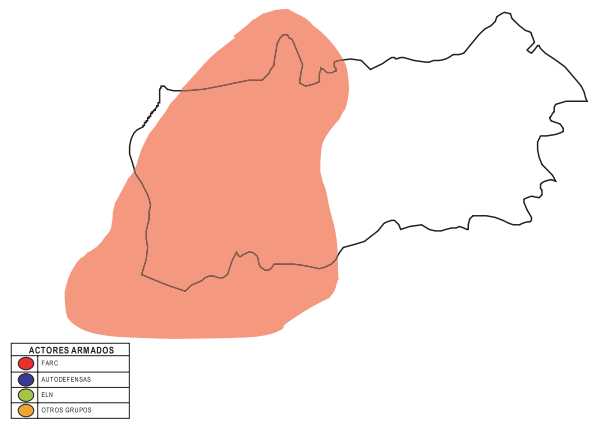
ACTORES ARMADOS	
●	FARC
●	AUTODEFENSAS
●	ELN
●	OTROS GRUPOS

Municipio de TRUJILLO

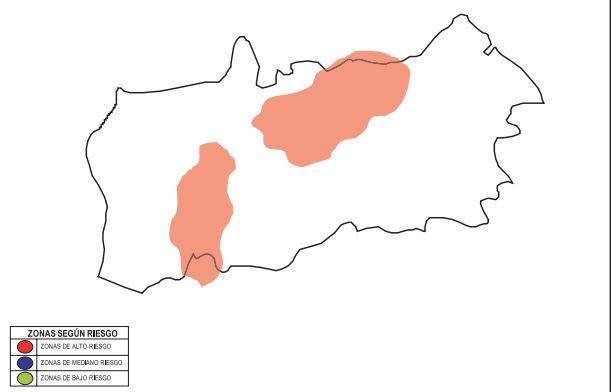
COMPONENTES DE ATENCIÓN A POBLACIÓN EN SITUACIÓN DE DESPLAZAMIENTO SEGÚN ZONAS DE RIESGO Y DINÁMICA DE DESPLAZAMIENTO



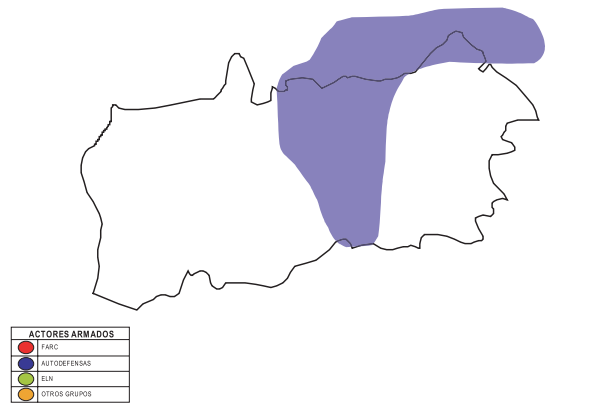
AREAS DE INFLUENCIA ACTORES ARMADOS-FARC



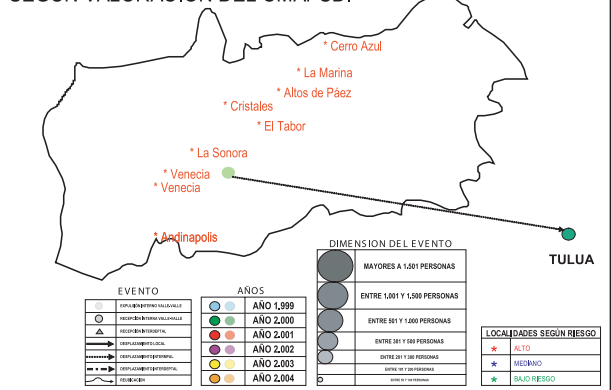
ZONAS CON RIESGO DE DESPLAZAMIENTO



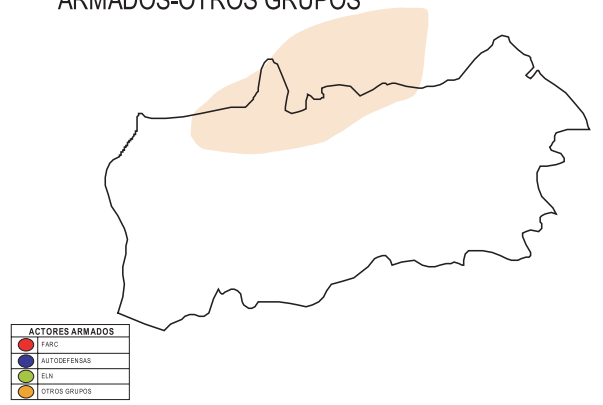
AREAS DE INFLUENCIA ACTORES ARMADOS-AUC



DESPLAZAMIENTOS MASIVOS 1999-2004 Y LOCALIDADES CON RIESGO DE DESPLAZAMIENTO SEGÚN VALORACIÓN DEL CMAPSD.



AREAS DE INFLUENCIA ACTORES ARMADOS-OTROS GRUPOS



ZONAS SEGÚN RIESGO	
●	ZONAS DE ALTO RIESGO
●	ZONAS DE MEDIANO RIESGO
●	ZONAS DE BAJO RIESGO

LOCALIDADES SEGÚN RIESGO	
★	ALTO
★	MEDIANO
★	BAJO RIESGO

DIMENSION DEL EVENTO	
●	MAYORES A 1.501 PERSONAS
●	ENTRE 1.001 Y 1.500 PERSONAS
●	ENTRE 501 Y 1.000 PERSONAS
●	ENTRE 301 Y 500 PERSONAS
●	ENTRE 201 Y 300 PERSONAS
●	ENTRE 101 Y 200 PERSONAS
●	ENTRE 50 Y 100 PERSONAS

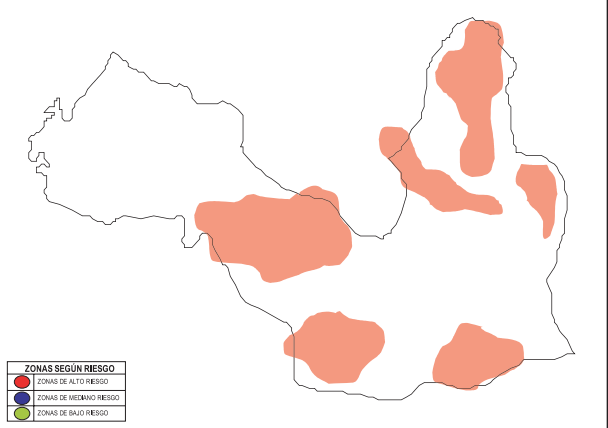
AÑOS	
●	AÑO 1.999
●	AÑO 2.000
●	AÑO 2.001
●	AÑO 2.002
●	AÑO 2.003
●	AÑO 2.004

EVENTO	
○	EXPULSIÓN INTERNO VALLE-VALLE
○	RECEPCIÓN INTERNA VALLE-VALLE
△	RECEPCIÓN INTERDEPTAL
→	DESPLAZAMIENTO LOCAL
→	DESPLAZAMIENTO INTERMUNICIPAL
→	DESPLAZAMIENTO INTERDEPTAL
→	REUBICACIÓN

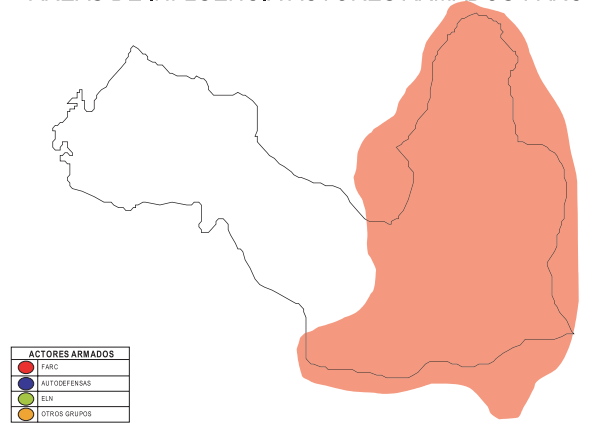
ACTORES ARMADOS	
●	FARC
●	AUTODEFENSAS
●	ELN
●	OTROS GRUPOS

Municipio de TULUA

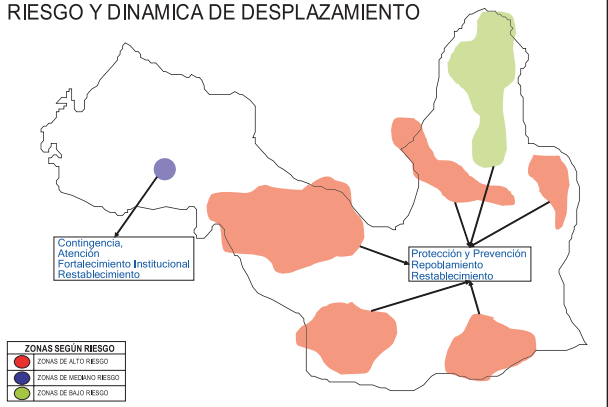
ZONAS CON RIESGO DE DESPLAZAMIENTO



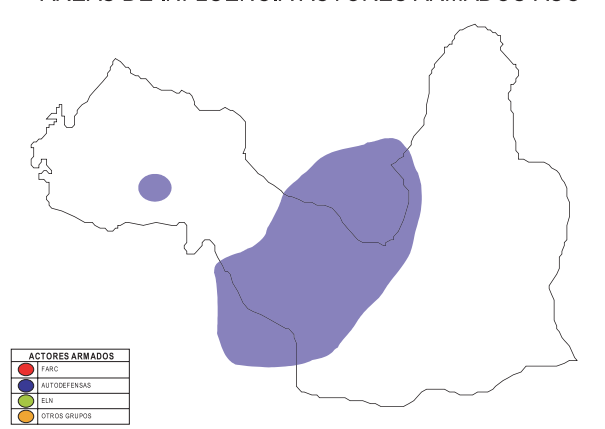
AREAS DE INFLUENCIA ACTORES ARMADOS-FARC



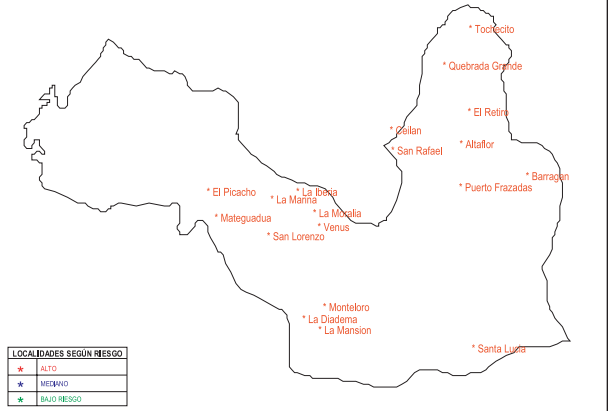
COMPONENTES DE ATENCIÓN A POBLACIÓN EN SITUACIÓN DE DESPLAZAMIENTO SEGUN ZONAS DE RIESGO Y DINAMICA DE DESPLAZAMIENTO



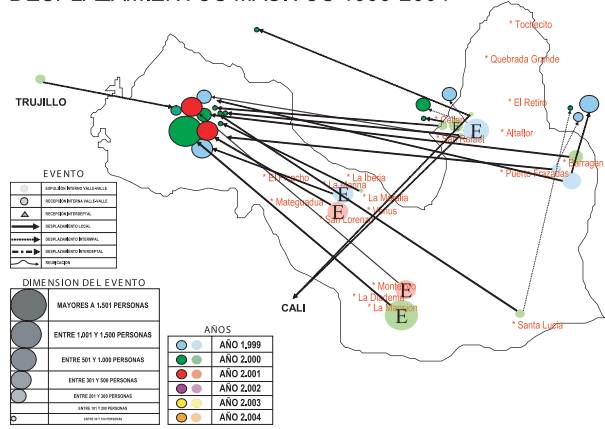
AREAS DE INFLUENCIA ACTORES ARMADOS-AUC



LOCALIDADES CON RIESGO DE DESPLAZAMIENTO SEGUN VALORACIÓN DEL CMAPSD.



DESPLAZAMIENTOS MASIVOS 1999-2004



ZONAS SEGUN RIESGO	
●	ZONAS DE ALTO RIESGO
●	ZONAS DE MEDIANO RIESGO
●	ZONAS DE BAJO RIESGO

LOCALIDADES SEGUN RIESGO	
★	ALTO
★	MEDIANO
★	BAJO RIESGO

DIMENSION DEL EVENTO	
	MAYORES A 1.501 PERSONAS
	ENTRE 1.001 Y 1.500 PERSONAS
	ENTRE 501 Y 1.000 PERSONAS
	ENTRE 301 Y 500 PERSONAS
	ENTRE 201 Y 300 PERSONAS
	ENTRE 101 Y 200 PERSONAS
	ENTRE 50 Y 100 PERSONAS

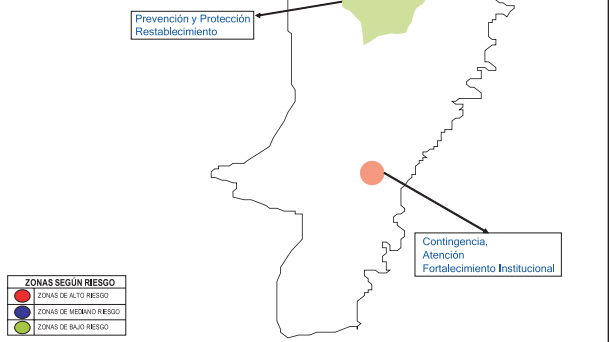
AÑOS	
●	AÑO 1.999
●	AÑO 2.000
●	AÑO 2.001
●	AÑO 2.002
●	AÑO 2.003
●	AÑO 2.004

EVENTO	
	EXPULSIÓN INTERNO VALLE-VALLE
	RECEPCIÓN INTERNA VALLE-VALLE
	RECEPCIÓN INTERDEPTAL
	DESPLAZAMIENTO LOCAL
	DESPLAZAMIENTO INTERMUNICIPAL
	DESPLAZAMIENTO INTERDEPTAL
	REUBICACION

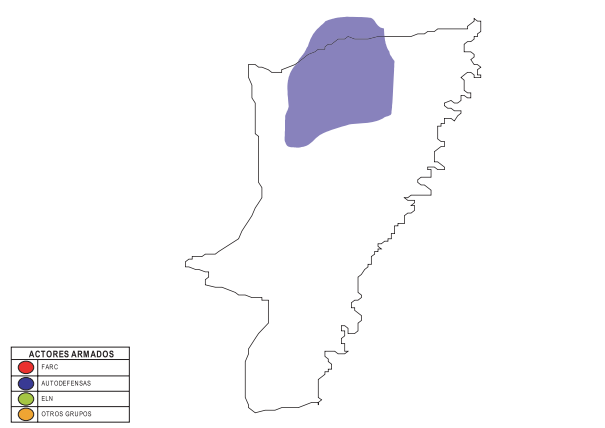
ACTORES ARMADOS	
●	FARC
●	AUTODEFENSAS
●	ELN
●	OTROS GRUPOS

Municipio de YOTOCO

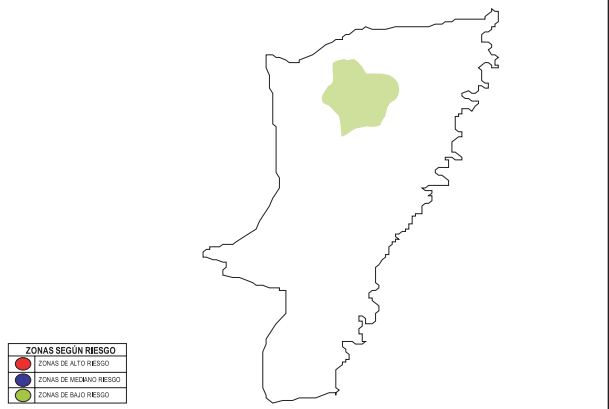
COMPONENTES DE ATENCIÓN A POBLACIÓN EN SITUACIÓN DE DESPLAZAMIENTO SEGÚN ZONAS DE RIESGO Y DINÁMICA DE DESPLAZAMIENTO



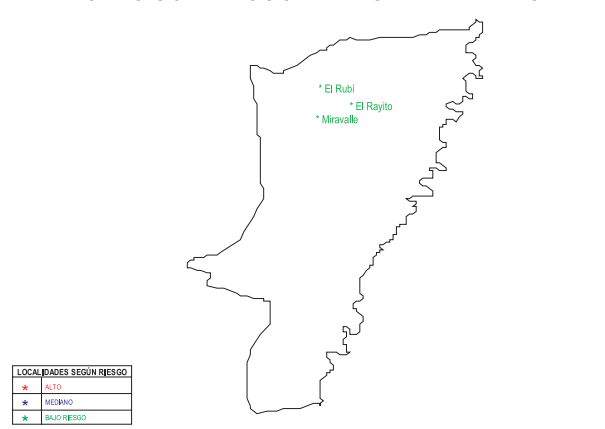
AREAS DE INFLUENCIA ACTORES ARMADOS-AUC.



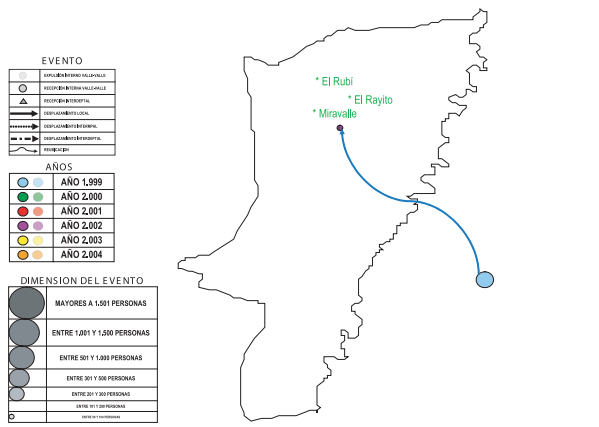
ZONAS DE RIESGO SEGÚN VALORACIÓN DEL COMITÉ MUNICIPAL DE ATENCIÓN A POBLACION DESPLAZADA



ZONAS CON RIESGO DE DESPLAZAMIENTO



DESPLAZAMIENTOS MASIVOS 1999-2004



ZONAS SEGÚN RIESGO	
●	ZONAS DE ALTO RIESGO
●	ZONAS DE MEDIANO RIESGO
●	ZONAS DE BAJO RIESGO

LOCALIDADES SEGÚN RIESGO	
*	ALTO
*	MEDIANO
*	BAJO RIESGO

DIMENSION DEL EVENTO	
●	MAYORES A 1.501 PERSONAS
●	ENTRE 1.001 Y 1.500 PERSONAS
●	ENTRE 501 Y 1.000 PERSONAS
●	ENTRE 301 Y 500 PERSONAS
●	ENTRE 201 Y 300 PERSONAS
●	ENTRE 101 Y 200 PERSONAS
●	ENTRE 50 Y 100 PERSONAS

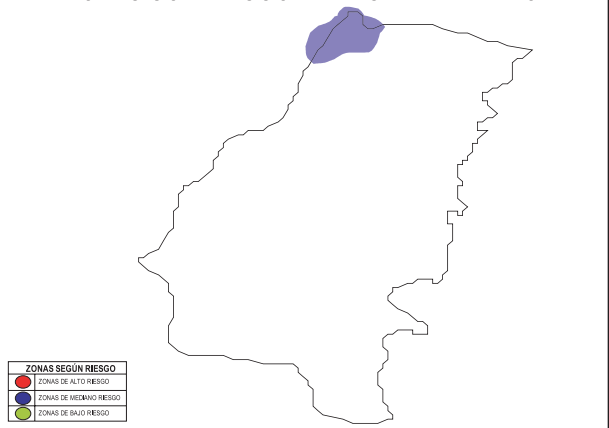
AÑOS	
●	AÑO 1.999
●	AÑO 2.000
●	AÑO 2.001
●	AÑO 2.002
●	AÑO 2.003
●	AÑO 2.004

EVENTO	
○	EXPULSIÓN INTERNO VALLE-VALLE
○	RECEPCIÓN INTERNA VALLE-VALLE
△	RECEPCIÓN INTERDEPTAL
→	DESPLAZAMIENTO LOCAL
→	DESPLAZAMIENTO INTERMUNICIPAL
→	DESPLAZAMIENTO INTERDEPTAL
→	REUBICACIÓN

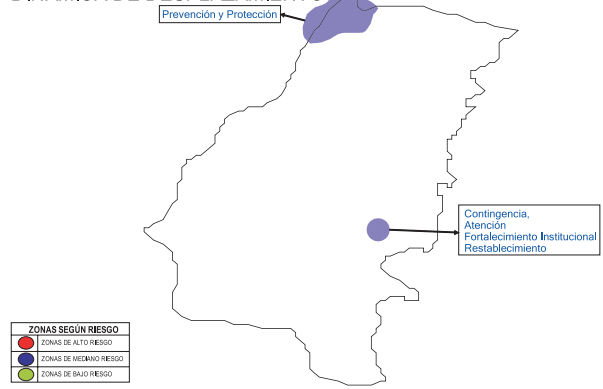
ACTORES ARMADOS	
●	FARC
●	AUTODEFENSAS
●	ELN
●	OTROS GRUPOS

Municipio de YUMBO

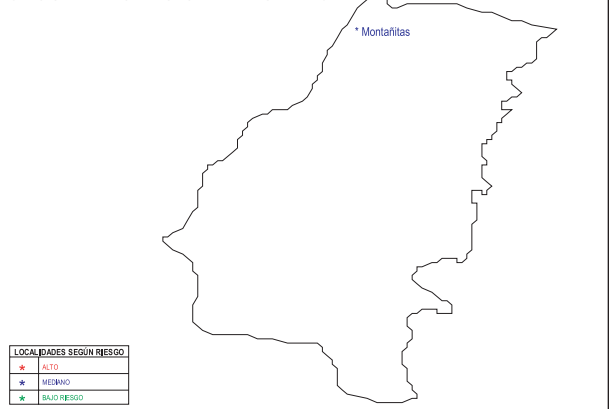
ZONAS CON RIESGO DE DESPLAZAMIENTO



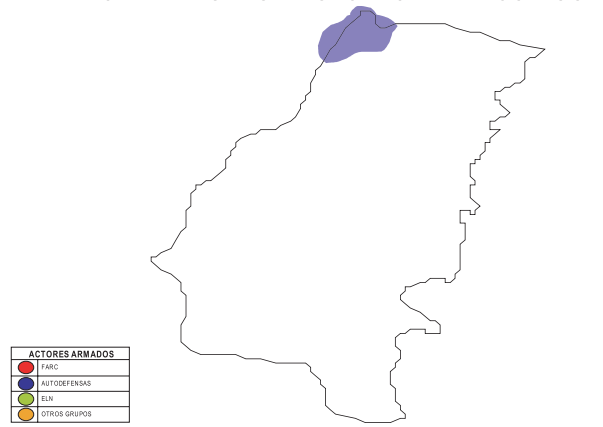
COMPONENTES DE ATENCIÓN A POBLACIÓN EN SITUACIÓN DE DESPLAZAMIENTO SEGÚN ZONAS DE RIESGO Y DINAMICA DE DESPLAZAMIENTO



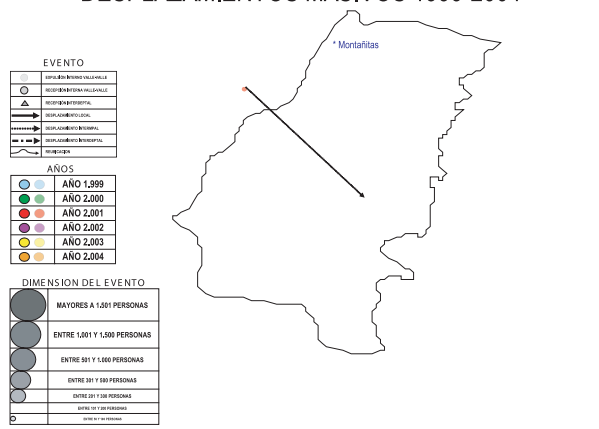
LOCALIDADES CON RIESGO DE DESPLAZAMIENTO SEGÚN VALORACIÓN DEL CMAPSD.



AREAS DE INFLUENCIA ACTORES ARMADOS-AUC.



DESPLAZAMIENTOS MASIVOS 1999-2004



ZONAS SEGÚN RIESGO	
●	ZONAS DE ALTO RIESGO
●	ZONAS DE MEDIANO RIESGO
●	ZONAS DE BAJO RIESGO

LOCALIDADES SEGÚN RIESGO	
★	ALTO
★	MEDIANO
★	BAJO RIESGO

DIMENSION DEL EVENTO	
●	MAYORES A 1.501 PERSONAS
●	ENTRE 1.001 Y 1.500 PERSONAS
●	ENTRE 501 Y 1.000 PERSONAS
●	ENTRE 301 Y 500 PERSONAS
●	ENTRE 201 Y 300 PERSONAS
●	ENTRE 101 Y 200 PERSONAS
●	ENTRE 50 Y 100 PERSONAS

AÑOS	
●	AÑO 1.999
●	AÑO 2.000
●	AÑO 2.001
●	AÑO 2.002
●	AÑO 2.003
●	AÑO 2.004

EVENTO	
○	EXPULSIÓN INTERNA VALLE-VALLE
○	RECEPCIÓN INTERNA VALLE-VALLE
△	RECEPCIÓN INTERDEPTAL
→	DESPLAZAMIENTO LOCAL
→	DESPLAZAMIENTO INTERMUNICIPAL
→	DESPLAZAMIENTO INTERDEPTAL
→	REUBICACIÓN

ACTORES ARMADOS	
●	FARC
●	AUTODEFENSAS
●	ELN
●	OTROS GRUPOS



*El hombre libre es el que
no teme ir hasta el final
de su pensamiento.*

León Blum

